

ร้อยละของการซ่อมแซมถนนในความรับผิดชอบขององค์การบริหารส่วนตำบลจันอัด
ตามรายงานผลการตรวจสอบถนนประจำปี 2568

$$\begin{aligned} \text{➤ ร้อยละของการซ่อมแซมถนน} &= \frac{\text{ถนนที่ได้รับการซ่อมแซม 5 สาย}}{\text{ถนนที่ได้รับความเสียหาย 6 สาย}} \\ &= \frac{5 \times 100}{6} \\ &= 83.33 \% \end{aligned}$$

บัญชีทะเบียนประวัติถนน
ประจำปี พ.ศ.๒๕๖๘



องค์การบริหารส่วนตำบลจันอัด
อำเภอโนนสูง จังหวัดนครราชสีมา

บัญชีทะเบียนประวัติถนนลาดยาง ถนน คสล. ถนนหินคลุก และถนนลูกรัง ที่ดำเนินการก่อสร้างแล้ว
ในเขตความรับผิดชอบ ของ อบต.จันอ็ด อำเภอโนนสูง

| ลำดับที่ | รายชื่อโครงการ | ที่ตั้ง (หมู่ที่) | ชนิด ผิวทาง | ยาว (เมตร) | pingba | หมายเหตุ |
|----------|--|----------------------|----------------|---------------|--------|-------------|
| 1 | ขอยมจัญ | 1 | คสล. | 180.00 | 50 | |
| 2 | สายบ้านโนนเสมจันอ็ด (หลังโรงเรียนบ้านจันอ็ด) | 2 | คสล. | 300.00 | 50 | |
| 3 | สายศาลปู่ตาบ้านเหล่า - บ้านคอน | 3 | คสล. | 200.00 | 50 | |
| 4 | ขอยคลองกลางบ้าน | 3 | คสล. | 50.00 | 50 | |
| 5 | สายโนนกระสังข์บ้านคอน | 6 | คสล. | 65.00 | 50 | |
| 6 | ขอยบ้านอิว, ขอย มญ.น้อย | 7 | คสล. | 510.00 | 50 | |
| 7 | สายบ้านโค้งกระที (ต่อจาก คสล.เดิม) | 8 | คสล. | 429.00 | 50 | |
| 8 | สายโค้งกระที (ปากทางจากถนนตัว) | 8 | คสล. | 175.00 | 50 | |
| 9 | สายโรงหมู, สายข้างสะพาน | 4 | คสล. | 145.00 | 50 | |
| 10 | ถนน คสล. สายบ้านคอน-ตำบลคนคบ | 6 | ลาดยาง | 2,145.00 | 50 | อบจ. |
| 11 | สายเลียบคลองโคนต | 7 | คสล. | 230.00 | 52 | |
| 12 | สายท้ายขอย | 7 | คสล. | 96.00 | 52 | |
| 13 | สายโค้งกระที | 8 | คสล. | 429.00 | 52 | ไทยเข้มแข็ง |
| 14 | สายประปาจันอ็ด | 2 | คสล. | 410.00 | 52 | ไทยเข้มแข็ง |
| 15 | สายบ้านโนนเสมจันอ็ด | 2 | คสล. | 487.00 | 52 | ไทยเข้มแข็ง |
| 16 | สายบ้านโนนเสมจันอ็ด (แยกซ้ายมือ) | 2 | คสล. | 42.00 | 52 | ไทยเข้มแข็ง |
| 17 | สายข้างประปา | 3 | คสล. | 70.00 | 52 | ไทยเข้มแข็ง |
| 18 | สายบ้านทุ่งคำดิง | 5 | คสล. | 818.00 | 52 | อบจ. |
| 19 | ขอยข้างโรงเรียนบ้านเหล่า | 3 | คสล. | 107.00 | 53 | |
| 20 | ขอยนน้ำ | 3 | คสล. | 219.00 | 53 | |
| 21 | สายหน้าศูนย์เกษตร | 7 | คสล. | 455.00 | 53 | ไทยเข้มแข็ง |
| 22 | สายหน้าศูนย์เกษตร (ต่อท้ายขอยในบ้าน) | 7 | คสล. | 55.00 | 53 | |
| 23 | สายโนนพุดชา | 1 | คสล. | 66.00 | 55 | |
| 24 | สายบ้านโนนจันอ็ด | 2 | คสล. | 49.00 | 55 | |
| 25 | สายคลองกลางบ้าน | 3 | คสล. | 55.00 | 55 | |
| 26 | ขอยสังวาล | 4 | คสล. | 116.00 | 55 | |
| 27 | ขอยหน้าโบสถ์ | 5 | คสล. | 98.00 | 55 | |
| 28 | บ้านคอน (หนองบ่อ) | 6 | คสล. | 29.00 | 55 | |
| 29 | บ้านใหม่ | 7 | คสล. | 49.00 | 55 | |
| 30 | สายบ้านสำโรง - บ้านใหม่ | 1,7 | ลาดยาง | 3,400.00 | 55 | |

| | | | | | | |
|----|--|---|---------|----------|----|------|
| 31 | สายบ้านโค้งกระซาย - บ้านสวนวน | 4 | ลาดยาง | 3,471.34 | 55 | |
| 32 | บ้านจันอ็ค - ทองกระสังข์ | 2 | ลาดยาง | 3,400.00 | 55 | |
| 33 | สายโนนพุดซา (ต่อ คสล.เดิม) | 1 | คสล. | 12.00 | 56 | |
| 34 | สายโนนระเวียง | 3 | คสล. | 47.00 | 56 | |
| 35 | สายโสกี้ | 8 | คสล. | 62.00 | 56 | |
| 36 | สายคลองกลางบ้าน (ต่อ คสล.เดิม) | 3 | คสล. | 10.00 | 56 | |
| 37 | สายจิตสงวน | 4 | คสล. | 17.00 | 56 | |
| 38 | สายช่อนกลั่น | 4 | คสล. | 6.00 | 56 | |
| 39 | สายนาจาน | 4 | คสล. | 87.00 | 56 | |
| 40 | สายมงคล | 3 | คสล. | 63.00 | 56 | |
| 41 | สายรุ่งอรุณ | 4 | คสล. | 34.00 | 56 | |
| 42 | สายลำควน | 4 | คสล. | 50.00 | 56 | |
| 43 | สายสูงจอน | 4 | คสล. | 32.00 | 56 | |
| 44 | สายสูงชุ่ม | 5 | คสล. | 96.00 | 56 | |
| 45 | สายบ้านคอน | 6 | คสล. | 35.00 | 56 | |
| 46 | สายรุ่งอรุณ ตำบลดิ่ง | 5 | คสล. | 89.00 | 56 | |
| 47 | สายคลองผักไร่ โค้งกระพี | 8 | คสล. | 277.00 | 56 | |
| 48 | สายบ้านนาจออย บ้านท่านดิ่ง | 5 | หินคลุก | 250.00 | 56 | |
| 49 | สายบ้านอำไสม บ้านท่านดิ่ง | 5 | หินคลุก | 150.00 | 56 | |
| 50 | สายบ้านจันอ็ค | 2 | หินคลุก | 150.00 | 56 | |
| 51 | สายบ้านโค้งกระพี | 8 | หินคลุก | 70.00 | 56 | |
| 52 | สายช่อนกลั่น | 4 | หินคลุก | 150.00 | 56 | |
| 53 | สายนาจาน | 4 | หินคลุก | 200.00 | 56 | |
| 54 | สายจิตสงวน | 4 | หินคลุก | 150.00 | 56 | |
| 55 | ซอยบัวลอย | 4 | หินคลุก | 200.00 | 56 | |
| 56 | ซอยหนองหิน บ้านใหม่ | 7 | หินคลุก | 473.00 | 56 | |
| 57 | สายสระหลวง บ้านคอน | 6 | หินคลุก | 475.00 | 56 | |
| 58 | สายบ้านสำโรง | 1 | คสล. | 200.00 | 57 | |
| 59 | ถนนบ้านใหม่ (ซอยศาลปู่ตา) | 7 | คสล. | 48.00 | 58 | |
| 60 | ถนนบ้านเหล่า (สายนางละมุล-สระโนนดินทราย) | 3 | คสล. | 48.00 | 58 | |
| 61 | ถนนบ้านท่านดิ่ง (สายนางอุทัย-สะพาน) | 5 | คสล. | 45.00 | 58 | |
| 62 | ถนน คสล. สายบ้านคอน-ท่านคนคบ | 6 | คสล. | 290.00 | 58 | อบจ. |
| 63 | ถนนฝั่งคลองโนนพุดซา | 1 | หินคลุก | 410.00 | 59 | |
| 64 | ถนนสายวังสงบ บ้านโค้งกระพี | 8 | หินคลุก | 565.00 | 59 | |
| 65 | ถนนสายนาโคก (สระตลาด) | 5 | หินคลุก | 920.00 | 59 | |

| | | | | | | |
|-----|---|---|---------|----------|----|---------------|
| 66 | ถนนสายบ้านนายเข้ม-นายสมพงษ์ คุ้มบ้านโนน | 2 | คสล. | 192.50 | 59 | |
| 67 | ถนนสายนางละมุล สระโนนดินทราย | 3 | คสล. | 244.50 | 59 | งานทำถนนทำถนน |
| 68 | ถนนสายหัวสะพาน-โนนเสมา | 5 | คสล. | 231.00 | 59 | |
| 69 | ถนนสายบ้านคอน-หนองบ่อ | 6 | คสล. | 379.00 | 59 | |
| 70 | ถนนสายนาสีนวล-ศาลปู่ตา | 7 | คสล. | 217.50 | 59 | |
| 71 | ถนนสายโนนตามา | 7 | คสล. | 40.00 | 59 | |
| 72 | ถนนศาลปู่ตาถึงบ้านนายดี | 7 | คสล. | 45.00 | 60 | |
| 73 | ถนนชอยนางประทุม | 4 | คสล. | 58.00 | 60 | |
| 74 | ถนนทางเข้าวัดบ้านเหล่า-บ้านใหม่ | 7 | คสล. | 65.00 | 60 | |
| 75 | ถนนหลังวัดบ้านจันอ็ด | 2 | คสล. | 245.00 | 60 | |
| 76 | ถนนหน้าบ้านนางสาครถึงนายเลิศ | 2 | คสล. | 245.00 | 60 | |
| 77 | ถนนสายนายพวง-คลองฝักไ้ | 5 | หินคลุก | 290.00 | 60 | |
| 78 | ถนนสายโนนระเวียง-โค้งกระหี่ | 8 | หินคลุก | 480.00 | 60 | |
| 79 | ถนนสายจันอ็ด โนนตากลาง | 2 | ลาดยาง | 234.00 | 60 | อบจ. |
| 80 | ถนน คสล.สายกลางบ้าน-หน้าลานข้าวโม | 5 | คสล. | 199.00 | 61 | |
| 81 | ถนน คสล.สายท้ายบ้านคอน-บ้านเหล่า | 6 | คสล. | 60.00 | 61 | |
| 82 | ถนน คสล.สายบ้านนายบุญธรรม-บางแก้ว | 4 | คสล. | 120.00 | 62 | |
| 83 | ปรับปรุงผิวถนน คสล.สายบ้านเหล่า-บ้านคอน | 3 | คสล. | 285.00 | 62 | |
| 84 | ถนน คสล.จากหัวสะพานถึงบ้านนายสนั่น | 5 | คสล. | 117.00 | 62 | |
| 85 | ปรับปรุงถนน คสล.จากแยกประปาถึงสะพาน | 1 | คสล. | 59.00 | 62 | |
| 86 | ถนน คสล.สระวัดจันอ็ด-สระป่าจันอ็ด | 2 | คสล. | 200.00 | 62 | |
| 87 | ถนน คสล.จากบ้านนายประนอมถึงบ้านเอกชัย | 8 | คสล. | 130.00 | 62 | |
| 88 | ถนน คสล.สายรอบบ้านโนน | 2 | คสล. | 182.00 | 62 | |
| 89 | ถนน คสล.จากบ้านนายเจ็ด-บ้านจันอ็ด | 8 | คสล. | 192.50 | 62 | |
| 90 | ถนน คสล.โนนดินทรายเชื่อมลาดยาง | 3 | คสล. | 50.00 | 62 | |
| 91 | ปรับปรุงถนน คสล.เทศบาลนครวัดบ้านนางสาคร | 2 | คสล. | 200.00 | 62 | |
| 92 | ปรับปรุงถนน คสล.เทศบาลนครวัดหน้าบ้านนางถวิล | 6 | คสล. | 60.00 | 62 | |
| 93 | ปรับปรุงถนน คสล.เทศบาลนครวัดหน้าวัดด่านดึง | 5 | คสล. | 60.00 | 62 | |
| 94 | ถนนหินคลุกสายหนองหับเยียว | 2 | หินคลุก | 630.00 | 62 | ทับเส้นเดิม |
| 95 | ถนนหินคลุกสายข้างประปา | 2 | หินคลุก | 360.00 | 62 | ทับเส้นเดิม |
| 96 | ถนนหินคลุกเส้นไปสระหนองโพ | 4 | หินคลุก | 36.00 | 62 | ทับเส้นเดิม |
| 97 | ถนนหินคลุกบ้านนายจรูญ-บ้านนายเด่น | 4 | หินคลุก | 300.00 | 62 | |
| 98 | ถนนหินคลุกบ้านนายถวิล-บ้านนางทองม้วน | 4 | หินคลุก | 73.00 | 62 | ทับเส้นเดิม |
| 99 | ถนนหินคลุกโนนกระเบื้องไปเหมืองสหกรณ์ | 2 | หินคลุก | 1,000.00 | 62 | |
| 100 | ถนนหินคลุกเหมืองทุ่งหนองหิน | 7 | หินคลุก | 192.00 | 62 | ทับเส้นเดิม |

| | | | | | | |
|-----|--|---|---------|----------|----|-------------|
| 101 | ปรับปรุงถนนหินคลุกสายโนนคาตัวน | 1 | หินคลุก | 1,065.00 | 62 | ทับเส้นเดิม |
| 102 | ถนนหินคลุกศาลปู่ตาเชิงท่าเชิงนา | 7 | หินคลุก | 900.00 | 62 | ทับเส้นเดิม |
| 103 | ถนนหินคลุกช่วงประปาถึงท่อคอนกรีต | 1 | หินคลุก | 80.00 | 62 | |
| 104 | ถนนหินคลุกสายโรงฆ่าสุกร-หนองตะไก่อ | 4 | หินคลุก | 400.00 | 62 | |
| 105 | ถนนหินคลุกจากถนนตำ-สระโนนหินทราย | 3 | หินคลุก | 375.00 | 62 | |
| 106 | ถนนหินคลุกซอยบ้านนายจำรัส เกษกลาง | 5 | หินคลุก | 65.00 | 62 | |
| 107 | ถนน คสล.จันฮัด-โนนตากกลาง | 2 | คสล. | 670.00 | 62 | ขบจ. |
| 108 | ถนน สายยาง สายบ้านดอน-บ้านด่านคนศบ | 6 | สายยาง | 672.00 | 62 | ขบจ. |
| 109 | ถนน คสล.จากบ้านนาประยูร-เหมือง | 8 | คสล. | 80.00 | 63 | |
| 110 | ถนน คสล. จากบ้านนายอู่-บ้านนางประทีป | 8 | คสล. | 234.00 | 63 | |
| 111 | ถนน คสล.จากบ้านนายเสียม-บ้านนางสำเนียง | 4 | คสล. | 40.00 | 63 | |
| 112 | ปรับปรุงถนนหินคลุกโนนกระเบื้อง-เหมืองสหกรณ์ | 2 | หินคลุก | 1,000.00 | 63 | |
| 113 | ถนนหินคลุกสายเหมืองน้อยนาทางสำอาง-นายคุณ | 8 | หินคลุก | 935.00 | 63 | |
| 114 | ถนนหินคลุกท่าทะเลสำโรง-โนนตากกลาง | 1 | หินคลุก | 2,750.00 | 63 | |
| 115 | ถนนหินคลุกจากหนองหีบเยียว-เหมืองใหญ่ | 2 | หินคลุก | 890.00 | 63 | |
| 116 | ถนนหินคลุกจากทำนบ-นาเกษตรพล | 2 | หินคลุก | 230.00 | 63 | |
| 117 | ถนนหินคลุกจากบ้านนายสนั่น-ลำคั้ง | 5 | หินคลุก | 300.00 | 63 | |
| 118 | ปรับปรุงถนน คสล.ซอยบ้านนายบุญทิ้ง-บ้านโคกกระพี | 8 | คสล. | 18.00 | 64 | |
| 119 | ปรับปรุงผิวถนนจากหน้าบ้านนายเลียบ-หน้าวัดบ้านเหล่า | 3 | คสล. | 42.00 | 64 | |
| 120 | ก่อสร้างถนน คสล.สายบ้านนายบุญธรรม-บ้านนางแก้ว | 4 | คสล. | 73.00 | 64 | |
| 121 | ก่อสร้างถนน คสล.ซอยบ้านนางสีนวล | 5 | คสล. | 108.00 | 64 | |
| 122 | ก่อสร้างถนนหินคลุกจากเหมืองทางควาย-ท่าทะเล | 2 | หินคลุก | 1,450.00 | 64 | |
| 123 | ก่อสร้างถนนลงหินคลุกสายท่าเชิงนา-ทุ่งแห้ว | 7 | หินคลุก | 800.00 | 64 | |
| 124 | ซ่อมสร้างถนนลงหินคลุกรอบอ่างเก็บน้ำบ้านสำโรง | 1 | หินคลุก | 1,900.00 | 64 | |
| 125 | ซ่อมสร้างถนนลงหินคลุก จากหนองนาปู่-นายสมพร | 4 | หินคลุก | 530.00 | 64 | |
| 126 | ก่อสร้างถนน คสล.บ้านนางดี-บ้านแสงเทียน | 2 | คสล. | 40.00 | 65 | |
| 127 | ปรับปรุงถนน คสล.บ้านนายยนต์-บ้านนายฮ่านวย | 2 | คสล. | 50.00 | 65 | |
| 128 | ก่อสร้างถนน คสล. เลียบฝั่งคลองโนนหุดซา | 1 | คสล. | 149.00 | 65 | |
| 129 | ก่อสร้างถนน คสล. บ้านนางรุจิรา-บ้านนางจำปี | 5 | คสล. | 206.00 | 65 | |
| 130 | ก่อสร้างถนน คสล. สายสระโนนหนองบ่อ-ถนนลาดยาง | 6 | คสล. | 223.00 | 65 | |
| 131 | ก่อสร้างถนน คสล.ซอยข้างบ้านนายไสว เกษกลาง | 8 | คสล. | 54.00 | 65 | |
| 132 | ก่อสร้างถนน คสล.ต่อจากบ้านนายก้อน-ศาลปู่ตา | 7 | คสล. | 228.00 | 65 | |
| 133 | ปรับปรุงถนน คสล.ซอยตรงข้ามประตูโรงเรียนจันฮัด | 8 | คสล. | 200.00 | 65 | |
| 134 | ปรับปรุงถนน คสล.ศาลปู่ตาบ้านนายฉลวย-บ้านนางทองแพง | 3 | คสล. | 150.50 | 65 | |
| 135 | ก่อสร้างถนน คสล.เส้นบ้านนางนกน้อย-บ้านนายเทา | 1 | คสล. | 125.00 | 65 | |

| | | | | | | |
|-----|--|---|---------|----------|----|--|
| 136 | ซ่อมแซมถนน คสล.จากสามแยกหลังโรงเรียนบ้านจันอ็ด | 2 | คสล. | 200.00 | 65 | |
| 137 | ซ่อมสร้างถนน คสล.สายสามแยกไปบ้านคล้า-ประปาสำโรง | 1 | คสล. | 100.00 | 65 | |
| 138 | ก่อสร้างถนน คสล.ประปาจันอ็ด-บ้านปู่แก้ว | 2 | คสล. | 135.00 | 65 | |
| 139 | ก่อสร้างถนน คสล.รอยสระโนนหนองบ่อ | 6 | คสล. | 188.00 | 65 | |
| 140 | ก่อสร้างถนน คสล.สายศาลปู่ตาบ้านใหม่-บ้านนายก้อน | 7 | คสล. | 78.00 | 65 | |
| 141 | ปรับปรุงถนน คสล.ศาลปู่ตาบ้านเหล่า-บ้านดอน | 3 | คสล. | 214.00 | 65 | |
| 142 | ก่อสร้างถนน คสล.สายโรงฆ่าสุกร-เหมืองนาคอน | 4 | คสล. | 160.50 | 65 | |
| 143 | ก่อสร้างถนน คสล. หมู่ที่ 5 บ้านท่าตึง 3 จุด | 5 | คสล. | 189.00 | 65 | |
| 144 | หินคลุกบ้านนายจตุฎ-บ้านนายเคน | 4 | หินคลุก | 280.00 | 65 | |
| 145 | หินคลุกบ้านนายจตุฎ-หัวแยก | 4 | หินคลุก | 220.00 | 65 | |
| 146 | ก่อสร้างถนน คสล. บ้านใหม่-บ้านเหล่า(ติดวัดบ้านเหล่า) | 3 | คสล. | 80.00 | 66 | |
| 147 | ก่อสร้างถนน คสล. บ้านโค้งกระชาย-บ้านใหม่ (หน้า ศพด.) | 7 | คสล. | 60.00 | 66 | |
| 148 | ปรับปรุงถนน คสล. บ้านนายชาติ-สามแยกบ้านนางคู | 8 | คสล. | 300.00 | 66 | |
| 149 | ปรับปรุงถนน คสล. หลังโรงเรียนจันอ็ด-ศาลปู่ตาบ้านโนน | 2 | คสล. | 500.00 | 66 | |
| 150 | ก่อสร้างถนน คสล.ซอยบ้านนายประกอบ-บ้านนายจุ่น | 4 | คสล. | 80.00 | 66 | |
| 151 | ก่อสร้างถนน คสล. หัวสะพานหลังวัดโค้งกระชาย | 4 | คสล. | 190.00 | 66 | |
| 152 | ปรับปรุงถนน คสล.จากบ้านนางเป่า-บ้านนางธรรม | 6 | คสล. | 64.00 | 66 | |
| 153 | ปรับปรุงถนนหินคลุกสายโรงฆ่าสัตว์นายรุ่งโรจน์ | 4 | หินคลุก | 2,000.00 | 66 | |
| 154 | ซ่อมแซมถนนเลียบเหมืองปูน | 4 | หินคลุก | 40.00 | 66 | |
| 155 | ก่อสร้างหินคลุกคลองโตนด ศาลปู่ตา-บ้านนางจิวรรณ | 7 | หินคลุก | 490.00 | 66 | |
| 156 | ปรับปรุงถนนลงหินคลุกสายสถักโต-โค้งกระที่ | 8 | หินคลุก | 156.00 | 66 | |
| 157 | ปรับปรุงถนน คสล. ซอยคูพืม | 6 | คสล. | 75.00 | 67 | |
| 158 | ปรับปรุงถนนลงหินคลุกเลียบเหมืองหนองหิน | 6 | หินคลุก | 800.00 | 67 | |
| 159 | ปรับปรุงถนน คสล. บ้านนางละมุน ถึง บ้านนางบัวลอย | 1 | คสล. | 120.00 | 67 | |
| 160 | ก่อสร้างถนน คสล. สายหน้าประปาสำโรง-ท่อลอดเหลี่ยม | 1 | คสล. | 70.00 | 67 | |
| 161 | ปรับปรุงถนนลงหินคลุก บ้านโค้งกระที่ | 8 | หินคลุก | 1,700.00 | 67 | |
| 162 | ปรับปรุงถนนลงหินคลุก บ้านคอน | 6 | หินคลุก | 635.00 | 67 | |
| 163 | ก่อสร้างถนนหินคลุกเลียบคลองระกำ บ้านท่าตึง | 5 | หินคลุก | 200.00 | 67 | |
| 164 | ก่อสร้างถนนหินคลุกเลียบคลองโตนด ทั้งสองฝั่ง บ้านเหล่า | 3 | หินคลุก | 270.00 | 67 | |
| 165 | ก่อสร้างถนนหินคลุกจากท่อลอดเหลี่ยมกลางบ้านถึงโนนตาด้วน | 1 | หินคลุก | 320.00 | 67 | |
| 166 | ก่อสร้างถนนหินคลุกร้านแสงเดือนวัดสุกก่อสร้างถึงเหมืองทุ่งหนองหิน | 7 | หินคลุก | 500.00 | 67 | |
| 167 | ก่อสร้างถนนหินคลุก 2 จุด บ้านคอน | 6 | หินคลุก | 735.00 | 67 | |
| 168 | ก่อสร้างถนนหินคลุกสระโนนดินทรายถึงท่อลอด คสล.บ้านเหล่า | 3 | หินคลุก | 730.00 | 67 | |
| 169 | ก่อสร้างถนนหินคลุกเลียบเหมืองกลาง บ้านโค้งกระที่ | 8 | หินคลุก | 1,350.00 | 67 | |
| 170 | ก่อสร้างถนนหินคลุกคลองฝรังถึงแยกเหมืองโนนโพธิ์ บ้านท่าตึง | 5 | หินคลุก | 2,000.00 | 67 | |

| | | | | | | |
|------------|--|---|---------|-----------|----|------|
| 171 | ก่อสร้างถนนหินคลุกเรียบเหมืองส่งน้ำ บ้านจันท | 2 | หินคลุก | 1,315.00 | 67 | |
| 172 | ก่อสร้างถนนหินคลุก 2 จุด บ้านไค้กระชาย | 4 | หินคลุก | 1,050.00 | 67 | |
| 173 | ปรับปรุงถนน คสล.บ้านนางประทองถึงบ้านนางนภาพร บ้านสำโรง | 1 | คสล. | 50.00 | 68 | |
| 174 | ก่อสร้างถนนหินคลุกเรียบคลองสุดจากท่อลอดเหลี่ยมฝายตาเทกถึง นายนายประจวบ กสิบจ้อหอ บ้านจันท | 2 | หินคลุก | 600.00 | 68 | |
| 175 | ก่อสร้างถนนหินคลุกถ้าเชียงไกร-เหมืองน้อยบ้านไค้กระชาย บ้านด่านสิง | 5 | หินคลุก | 700.00 | 68 | |
| 176 | ก่อสร้างถนน คสล. สายบ้านด่านสิง จากศาลปู่ตา อึ้งแยกเหมือง สหกรณ์ บ้านด่านสิง | 5 | คสล. | 1,200.00 | 68 | |
| 177 | ก่อสร้างถนน คสล.สายทางโรงฆ่าสุกร-บ้านบ้านโกรก จากทางถนน คสล.เดิม สระน้ำอุบลตลอด-บ้านนางสาวจางูณี โกลันเหียง | 4 | คสล. | 200.00 | 68 | |
| | | | | | | |
| | | | | | | |
| ความยาวรวม | | | | 36,806.34 | | เมตร |


 ลงชื่อ.....สำรวจบันทึกข้อมูล
 (นายอนันต์ เกตุโหม)
 นายช่างโยธาชำนาญงาน



คำสั่งองค์การบริหารส่วนตำบลจันอัด
ที่ ๕๖๗ / ๒๕๖๗

เรื่อง แต่งตั้งคณะกรรมการจัดทำแผนการตรวจสอบถนน ทางเดิน และทางเท้า

อาศัยอำนาจตามพระราชบัญญัติสภาตำบลและองค์การบริหารส่วนตำบลจันอัด พ.ศ. ๒๕๓๗ ให้องค์การบริหารส่วนตำบล ดำเนินการตรวจสอบติดตามและจัดทำแผนการตรวจสอบถนน ทางเดิน และทางเท้า เพื่อให้ถนนได้มีสภาพใช้งานได้ปกติและมีความปลอดภัยกับประชาชนผู้ใช้รถใช้ถนน องค์การบริหารส่วนตำบลจันอัด จึงขอแต่งตั้งพนักงานส่วนตำบลปฏิบัติหน้าที่ในด้านจัดทำแผนการตรวจสอบถนน ทางเดิน และทางเท้า ประจำปีงบประมาณ ๒๕๖๘ ดังนี้

- | | |
|--------------------------|-----------------------------|
| ๑. นายสำเริง สอสูงเนิน | ตำแหน่ง ผู้อำนวยการกองช่าง |
| ๒. นายอนันต์ เกตุใหม่ | ตำแหน่ง นายช่างโยธาชำนาญงาน |
| ๓. จำเอกวาทิต เปรื่องการ | ตำแหน่ง จพง.ธุรการชำนาญงาน |

ทั้งนี้ตั้งแต่วันที่ ๒๒ เดือน ตุลาคม พ.ศ. ๒๕๖๗ เป็นต้นไป

สั่ง ณ วันที่ ๒๒ เดือน ตุลาคม พ.ศ. ๒๕๖๗

(นายประเทือง กอคุณกลาง)
นายกองค์การบริหารส่วนตำบลจันอัด

ทราบ

๑.

๒.

๓.



บันทึกข้อความ

ส่วนราชการ กองช่างองค์การบริหารส่วนตำบลจันอ็ด

ที่ นม ๘๘๒๐๓/๒๓๐

วันที่ ๒๒ ตุลาคม ๒๕๖๗

เรื่อง ขออนุมัติจัดทำแผนการตรวจสอบถนน ประจำปีงบประมาณ พ.ศ. ๒๕๖๘

เรียน นายกองค์การบริหารส่วนตำบลจันอ็ด

ด้วยกองช่างองค์การบริหารส่วนตำบลจันอ็ด มีความประสงค์ขออนุญาตจัดทำแผนการตรวจสอบถนน ประจำปีงบประมาณ พ.ศ.๒๕๖๘ เพื่อประกอบการจัดทำงบประมาณในข้อบัญญัติปีงบประมาณ ๒๕๖๘ และเพื่อประโยชน์ในการดำเนินงานตาม

๑. พระราชบัญญัติรักษาความสะอาดและความเป็นระเบียบเรียบร้อยของบ้านเมือง พ.ศ. ๒๕๓๕ และที่แก้ไขเพิ่มเติม

๒. พระราชบัญญัติควบคุมอาคาร พ.ศ. ๒๕๒๒ และที่แก้ไขเพิ่มเติม

๓. พระราชบัญญัติทางหลวง พ.ศ. ๒๕๓๕ และที่แก้ไขเพิ่มเติม

จึงเรียนมาเพื่อโปรดพิจารณา

(นายสำเริง สอดสูงเนิน)

ผู้อำนวยการกองช่าง

เรียน นายกองค์การบริหารส่วนตำบลจันอ็ด

-ได้พิจารณาแล้วเห็นว่า

สมควร

ไม่สมควรเพราะ.....

(นายวาทีต รอดวินิจ)

ปลัดองค์การบริหารส่วนตำบลจันอ็ด

ความเห็นของนายกเทศมนตรีตำบลอุทุมพร

อนุมัติ

ไม่อนุมัติ เนื่องจาก.....


(นายประเทือง กอคุณกลาง)

นายกองค์การบริหารส่วนตำบลจันอ็ด


ตารางแสดงแผนการตรวจสอบถนน ประจำปีงบประมาณ ๒๕๖๘

| ด/ป | ต.ค. | พ.ย. | ธ.ค. | ม.ค. | ก.พ. | มี.ค. | เม.ย. | พ.ค. | มี.ย. | ก.ค. | ส.ค. | ก.ย. |
|---------|--------|------|------|--------|------|-------|--------|------|-------|--------|------|------|
| ช่วงที่ | ๒๕๖๗ | | | ๒๕๖๘ | | | | | | | | |
| ๑ | ←————→ | | | | | | | | | | | |
| ๒ | | | | ←————→ | | | | | | | | |
| ๓ | | | | | | | ←————→ | | | | | |
| ๔ | | | | | | | | | | ←————→ | | |

หมายเหตุ การตรวจสอบถนน มีจำนวน ๘ หมู่บ้าน ที่อยู่ในความรับผิดชอบ โดยออกตรวจสอบพร้อมๆ กัน ในแต่ละช่วง

(ลงชื่อ) 

(นายอนันต์ กตุนิโหม)
นายช่างโยธาชำนาญงาน

(ลงชื่อ) 

(นายสำเร็จ สอสูงเนิน)
ผู้อำนวยการกองช่าง



บันทึกข้อความ

ส่วนราชการ กองช่างองค์การบริหารส่วนตำบลจันอ็ด โทร. ๐๔๔-๘๗๕๐๔๐

ที่ นม ๘๘๒๐๗/๒๓๑

วันที่ ๒๒ ตุลาคม ๒๕๖๗

เรื่อง แผนงานตรวจสอบถนนประจำปีงบประมาณ ๒๕๖๘

เรียน นายองค์การบริหารส่วนตำบลจันอ็ด

ด้วยกองช่างองค์การบริหารส่วนตำบลจันอ็ด ได้จัดทำแผนและกำหนดแผนงานการตรวจสอบถนน ประจำปีงบประมาณ ๒๕๖๘ ภายในเขตพื้นที่ตำบลจันอ็ด เพื่อให้ถนนได้มีสภาพการใช้งานได้ตามปกติ และมีความปลอดภัยกับประชาชนผู้ใช้รถใช้ถนน จึงได้จัดทำแผนการตรวจสอบถนน มีรายละเอียด ดังนี้

- ช่วงที่ ๑ ระหว่างเดือนตุลาคม - ธันวาคม ๒๕๖๗
- ช่วงที่ ๒ ระหว่างเดือนมกราคม - มีนาคม ๒๕๖๘
- ช่วงที่ ๓ ระหว่างเดือนเมษายน - มิถุนายน ๒๕๖๘
- ช่วงที่ ๔ ระหว่างเดือนกรกฎาคม - กันยายน ๒๕๖๘

จึงเรียนมาเพื่อโปรดทราบและพิจารณาอนุมัติดำเนินการต่อไป

(ลงชื่อ).....
(นายอนันต์ เกตุใหม่)
นายช่างโยธาชำนาญงาน

(ลงชื่อ).....
(นายสำเริง สอสูงเนิน)
ผู้อำนวยการกองช่าง

ความเห็นปลัดองค์การบริหารส่วนตำบลจันอ็ด

- เห็นควรดำเนินการตามแผน

(ลงชื่อ).....
(นายวาทิต รอดวินิง)
ปลัดองค์การบริหารส่วนตำบลจันอ็ด

คำสั่งองค์การบริหารส่วนตำบลจันอ็ด

- เห็นชอบ/ อนุมัติดำเนินการ
- ไม่อนุมัติ เพราะ.....

(ลงชื่อ).....
(นายประเทือง กอคุณกลาง)
นายกองค์การบริหารส่วนตำบลจันอ็ด

การตรวจสอบถนน ทางเดิน และทางเท้า
ประจำปี พ.ศ. ๒๕๖๘

ครั้งที่ ๑



บันทึกข้อความ

ส่วนราชการ กององค์การบริหารส่วนตำบลจันอ็ด โทร. ๐๔๔-๙๗๔๐๔๐

ที่ นม ๘๘๒๐๓/ ๕๖๕

วันที่ ๒๕ ธันวาคม ๒๕๖๗

เรื่อง รายงานผลการตรวจสอบถนนประจำกิ่งประมาณ ๒๕๖๘ ครั้งที่ ๑ (ช่วงที่ ๑ ต.ค.-ธ.ค. ๒๕๖๗)

เรียน นายองค์การบริหารส่วนตำบลจันอ็ด

ตามคำสั่งองค์การบริหารส่วนตำบลจันอ็ด ที่ ๕๑๗/๒๕๖๗ ลงวันที่ ๒๒ ตุลาคม ๒๕๖๗ ได้แต่งตั้งคณะกรรมการจัดทำแผนงานตรวจสอบถนนประจำกิ่งประมาณ ๒๕๖๘ เพื่อให้ถนนได้มีสภาพใช้งานได้ตามปกติและมีความปลอดภัยกับประชาชนผู้ใช้รถใช้ถนน

บัดนี้ข้าพเจ้า นายอนันต์ เกตุใหม่กรรมการ (๒) ตำแหน่งนายช่างโยธาชำนาญงาน ขอรายงานผลการปฏิบัติงานตรวจสอบฯ ดังรายละเอียดที่แนบมาพร้อมนี้

จึงเรียนมาเพื่อโปรดทราบและพิจารณาอนุมัติดำเนินการต่อไป

(ลงชื่อ).....

(นายอนันต์ เกตุใหม่)

นายช่างโยธาชำนาญงาน

เรียน ปลัดองค์การบริหารส่วนตำบลจันอ็ด

- เพื่อโปรดทราบ
- เห็นควรดำเนินการตรวจสอบ/ซ่อมแซมให้ใช้งานได้

(ลงชื่อ).....

(นายสำเริง สอสูงเนิน)

ผู้อำนวยการกองช่าง

เรียน นายองค์การบริหารส่วนตำบลจันอ็ด

- เห็นควรดำเนินการซ่อมแซมให้ใช้งานได้

(ลงชื่อ).....

(นายวาทิต รอดวินิจ)

ปลัดองค์การบริหารส่วนตำบลจันอ็ด

คำสั่ง นายองค์การบริหารส่วนตำบลจันอ็ด

เห็นชอบ/ อนุมัติดำเนินการซ่อมแซม

ไม่อนุมัติ เพราะ.....

(ลงชื่อ).....

(นายประเทือง กอคุณกลาง)

นายกองค์การบริหารส่วนตำบล

ช่วงระยะเวลาที่ออกตรวจขอ ครึ่งที่ 1 (เดือน...ตุลาคม...เดือน.....ธันวาคม.....พ.ศ.2567)
 แบบฟอร์มบันทึกข้อมูลความเสียหายของถนน ในเขตองค์การบริหารส่วนตำบลจันทน์อีด อำเภอโนนสูง จังหวัดนครราชสีมา ประจำปีงบประมาณ พ.ศ.2568

| ลำดับ | ชื่อสายทาง | หมู่ที่ | ปีที่สร้าง | ระยะทาง (เมตร) | สภาพความเสียหาย | | | | | | หมายเหตุ | | | |
|-------|--|---------|------------|----------------|-----------------|--------|---------|-------------------|-----|----------------|----------|------------|---------------|--------------------|
| | | | | | ประเภทผิวจราจร | | | ลักษณะความเสียหาย | | | | | | |
| | | | | | คสล. | ลาดยาง | หินคลุก | อุกิ้ง | ดิน | เสียหายบางส่วน | | เสียหายมาก | ใช้งานได้ปกติ | ไม่สามารถใช้งานได้ |
| 1 | ซอยผจญ | 1 | 50 | 180.00 | ✓ | | | | | ✓ | | | | |
| 2 | สายบ้านโนนเสมจันทน์อีด (หลังโรงเรียนบ้านจันทน์อีด) | 2 | 50 | 300.00 | ✓ | | | | | | ✓ | | | |
| 3 | สายศาลาปู่ตาบ้านเหล่า - บ้านดอน | 3 | 50 | 200.00 | ✓ | | | | | | ✓ | | | |
| 4 | ซอยคลองกลางบ้าน | 3 | 50 | 50.00 | ✓ | | | | | | ✓ | | | |
| 5 | สายโนนกระสังที่บ้านดอน | 6 | 50 | 65.00 | ✓ | | | | | | ✓ | | | |
| 6 | ซอยป่าอีว, ซอย ผญ.น้อย | 7 | 50 | 510.00 | ✓ | | | | | | ✓ | | | |
| 7 | สายบ้านโคกกระพี (ต่อจาก คสล.เดิม) | 8 | 50 | 429.00 | ✓ | | | | | | ✓ | | | |
| 8 | สายโคกกระพี (ปากทางจากถนนดำ) | 8 | 50 | 175.00 | ✓ | | | | | | ✓ | | | |
| 9 | สายโรงหมู, สายข้างสะพาน | 4 | 50 | 145.00 | ✓ | | | | | | ✓ | | | อบจ. |
| 10 | ถนน คสล. สายบ้านดอน-ตำบลนคร | 6 | 50 | 2,145.00 | ✓ | | | | | | ✓ | | | |
| 11 | สายเสียบคลองโตนด | 7 | 52 | 230.00 | ✓ | | | | | | ✓ | | | |
| 12 | สายท้ายซอย | 7 | 52 | 96.00 | ✓ | | | | | | ✓ | | | |
| 13 | สายโคกกระพี | 8 | 52 | 429.00 | ✓ | | | | | | ✓ | | | ไทยเข้มแข็ง |
| 14 | สายประปาจันทน์อีด | 2 | 52 | 410.00 | ✓ | | | | | | ✓ | | | ไทยเข้มแข็ง |
| 15 | สายบ้านโนนเสมจันทน์อีด | 2 | 52 | 487.00 | ✓ | | | | | | ✓ | | | ไทยเข้มแข็ง |
| | | | | รวม | 5,851.00 | | | | | | | | | |

ลงชื่อ  ผู้สำรวจบันทึก
 (นายอานันท์ เกตุโหม)
 นายช่างโยธาชำนาญงาน (หน้าที่ 1)

ช่วงระยะเวลาที่ออกตรวจรอบ ครั้งที่ 1.. (เดือน...ตุลาคม... เดือน...ธันวาคม...พ.ศ.2567)
 แบบฟอร์มบันทึกข้อมูลความเสียหายของถนน ในเขตองค์การบริหารส่วนตำบลซันอีด อำเภอโนนสูง จังหวัดนครราชสีมา ประจำปีงบประมาณ พ.ศ.2568

| ลำดับ | ชื่อสายทาง | หมู่ที่ | ปีที่สร้าง | ระยะทาง (เมตร) | ประเภทผิวจราจร | | | | สภาพความเสียหาย | | | | หมายเหตุ | | |
|-------|---------------------------------------|---------|------------|---------------------------|----------------|--------|---------|--------|-----------------|----------------|------------|-------------------|----------|--------------------|--|
| | | | | | ตลอด | ลาดยาง | หินคลุก | ถูกฝัง | ดิน | เสียหายบางส่วน | เสียหายมาก | ลักษณะความเสียหาย | | | |
| | | | | | | | | | | | | ใช้งานได้ปกติ | | ไม่สามารถใช้งานได้ | |
| 16 | สายบ้านโนนสมำจันอีด (แยกซ้ายมือ) | 2 | 52 | ✓ | | | | | | ✓ | | | | ไทยเข้มแข็ง | |
| 17 | สายข้างประปา | 3 | 52 | ✓ | | | | | | ✓ | | | | ไทยเข้มแข็ง | |
| 18 | สายบ้านทุ่งตางสัง | 5 | 52 | ✓ | | | | | | ✓ | | | | อบจ. | |
| 19 | ขอยข้างโรงเรียนบ้านเหล่า | 3 | 53 | ✓ | | | | | | ✓ | | | | | |
| 20 | ขอยนัส | 3 | 53 | ✓ | | | | | | ✓ | | | | | |
| 21 | สายหน้าศูนย์เกษตร | 7 | 53 | ✓ | | | | | ✓ | | | | | ไทยเข้มแข็ง | |
| 22 | สายหน้าศูนย์เกษตร (ต่อท้ายขอยโนนบ้าน) | 7 | 53 | ✓ | | | | | ✓ | | | | | | |
| 23 | สายโนนพุดซา | 1 | 55 | ✓ | | | | | | | | | | | |
| 24 | สายบ้านโนนจันอีด | 2 | 55 | ✓ | | | | | | | ✓ | | | | |
| 25 | สายคลองกลางบ้าน | 3 | 55 | ✓ | | | | | | | ✓ | | | | |
| 26 | ขอยสังวาล | 4 | 55 | ✓ | | | | | | | ✓ | | | | |
| 27 | ขอยหน้าโบสถ์ | 5 | 55 | ✓ | | | | | | | ✓ | | | | |
| 28 | บ้านดอน (หนองบ่อ) | 6 | 55 | ✓ | | | | | | | ✓ | | | | |
| 29 | บ้านใหม่ | 7 | 55 | ✓ | | | | | | | ✓ | | | | |
| 30 | สายบ้านสำโรง - บ้านใหม่ | 1,7 | 55 | | | ✓ | | | | | | | | | |
| | | | | ความยาวรวม.....(2) | | | | | | | | | | | |

ลงชื่อ  ผู้สำรวจบันทึก
 (นายอนันต์ เกตุโพธิ์)
 นายช่างโยธาชำนาญงาน (แผ่นที่ 2)

ช่วงระยะเวลาที่ออกตรวจสอบ ครั้งที่ 1.1. (เดือน...ตุลาคม...- เดือน...กันยายน...พ.ศ.2567)
 แบบฟอร์มบันทึกข้อมูลความเสียหายของถนน ในเขตองค์การบริหารส่วนตำบลชั้นใต้ อำเภอโนนสูง จังหวัดนครราชสีมา ประจำปีงบประมาณ พ.ศ.2568

| ลำดับ | ชื่อสายทาง | หมู่ที่ | ปีที่สร้าง | ระยะทาง (เมตร) | สภาพความเสียหาย | | | | | | หมายเหตุ | | |
|--------------------|--------------------------------|---------|------------|-------------------|-----------------|--------|---------|-------------------|-----|----------------|----------|--------------------|-------------------|
| | | | | | ประเภทผิวจราจร | | | ลักษณะความเสียหาย | | | | | |
| | | | | | คสล. | ลาดยาง | หินคลุก | ลูกรัง | ดิน | เสียหาย มาก | | เสียหาย บางส่วน | ใช้งาน ได้ปกติ |
| 31 | สายบ้านโค้งกระชาย - บ้านสนวน | 4 | 55 | 3,471.34 | | ✓ | | | | ✓ | | | |
| 32 | บ้านจันอืด - ท้องกระสังข์ | 2 | 55 | 3,400.00 | | ✓ | | | | ✓ | | | |
| 33 | สายโนนพุดซา (ต่อ คสล.เดิม) | 1 | 56 | 12.00 | ✓ | | | | | | | | |
| 34 | สายโนนระเวียง | 3 | 56 | 47.00 | ✓ | | | | | | | | |
| 35 | สายโสกี้ | 8 | 56 | 62.00 | ✓ | | | | | | | | |
| 36 | สายคลองกลางบ้าน (ต่อ คสล.เดิม) | 3 | 56 | 10.00 | ✓ | | | | | | | | |
| 37 | สายจิตสงวน | 4 | 56 | 17.00 | ✓ | | | | | | | | |
| 38 | สายช่องนกเิน | 4 | 56 | 6.00 | ✓ | | | | | | | | |
| 39 | สายนางาม | 4 | 56 | 87.00 | ✓ | | | | | | | | |
| 40 | สายมงคล | 3 | 56 | 63.00 | ✓ | | | | | | | | |
| 41 | สายรุ่งอรุณ | 4 | 56 | 34.00 | ✓ | | | | | | | | |
| 42 | สายลำตวน | 4 | 56 | 50.00 | ✓ | | | | | | | | |
| 43 | สายสูงจอน | 4 | 56 | 32.00 | ✓ | | | | | | | | |
| 44 | สายสูงขุ่ม | 5 | 56 | 96.00 | ✓ | | | | | | | | |
| 45 | สายบ้านดอน | 6 | 56 | 35.00 | ✓ | | | | | ✓ | | | ✓ |
| ความยาวรวม.....(3) | | | | 7,422.34 | | | | | | | | | |

ลงชื่อ  ผู้สำรวจบันทึก
 (นายอนันต์ เกตุโพธิ์)
 นายช่างโยธาชำนาญงาน
 (หน้าที 3)

ช่วงระยะเวลาที่ออกตรวจสอบ ครั้งที่ 1. (เดือน...ตุลาคม...เดือน...ธันวาคม...พ.ศ.2567)
 แบบฟอร์มบันทึกข้อมูลความเสียหายของถนน ในเขตองค์การบริหารส่วนตำบลจันดีด อำเภอโพนสูง จังหวัดนครราชสีมา ประจำปีงบประมาณ พ.ศ.2568

| ลำดับ | ชื่อสายทาง | หมู่ที่ | ปีที่สร้าง | ระยะทาง (เมตร) | สภาพความเสียหาย | | | | | | หมายเหตุ | | | | | |
|-------|--|---------|------------|---------------------------|-----------------|--------|-----------|-------------------|----------------|------------|----------|---------------|--------------------|---|---|--|
| | | | | | ประเภทผิวจราจร | | | ลักษณะความเสียหาย | | | | | | | | |
| | | | | | คสล. | ลาดยาง | ดินลูกรัง | ดิน | เสียหายบางส่วน | เสียหายมาก | | ใช้งานได้ปกติ | ไม่สามารถใช้งานได้ | | | |
| 46 | สายรุ่งอรุณ ตำบล | 5 | 56 | 89.00 | ✓ | | | | | | ✓ | | | | | |
| 47 | สายคลองมิตร โค้งกระพี | 8 | 56 | 277.00 | ✓ | | | | | | | | | | | |
| 48 | สายบ้านนายออย บ้านตำบล | 5 | 56 | 250.00 | | ✓ | | | | | | | | | | |
| 49 | สายบ้านย่าโสม บ้านตำบล | 5 | 56 | 150.00 | | ✓ | | | | | | | | | | |
| 50 | สายบ้านจันดีด | 2 | 56 | 150.00 | | ✓ | | | | | | | | | | |
| 51 | สายบ้านโค้งกระพี | 8 | 56 | 70.00 | | ✓ | | | | | | | | | | |
| 52 | สายขอนแก่น | 4 | 56 | 150.00 | | ✓ | | | | | | | | | | |
| 53 | สายนาจน | 4 | 56 | 200.00 | | ✓ | | | | | | | | | | |
| 54 | สายจิตสงวน | 4 | 56 | 150.00 | | ✓ | | | | | | | | | | |
| 55 | ขอยบัวลอย | 4 | 56 | 200.00 | | ✓ | | | | | | | | | | |
| 56 | ขอยหนองหิน บ้านใหม่ | 7 | 56 | 473.00 | | ✓ | | | | | | ✓ | | | ✓ | |
| 57 | สายสระหลวง บ้านดอน | 6 | 56 | 475.00 | | ✓ | | | | | | ✓ | | | ✓ | |
| 58 | สายบ้านสำโรง | 1 | 57 | 200.00 | ✓ | | | | | | | | | | | |
| 59 | ถนนบ้านใหม่ (ขอยศาลปู่ตา) | 7 | 58 | 48.00 | ✓ | | | | | | | | | ✓ | | |
| 60 | ถนนบ้านเหล่า (สายบางละมุด-สร้อยโบนดินทราย) | 3 | 58 | 48.00 | ✓ | | | | | | | | | ✓ | | |
| | | | | ความยาวรวม.....(4) | 662.00 | | | | | | | | | | | |

ถชื่อ  ผู้สำรวจ/บันทึก
 (นายอรรถ ภาณุใหม่)
 นายช่างโยธาชำนาญงาน
 (แผ่นที่ 4)

ช่วงระยะเวลาที่ออกตรวจสอบ ครั้งที่...1... (เดือน...ตุลาคม... เดือน... ธันวาคม... พ.ศ.2567)
 แบบฟอร์มบันทึกข้อมูลความเสียหายของถนน ในเขตองค์การบริหารส่วนตำบลจันอ็ด อำเภอโนนสูง จังหวัดนครราชสีมา พ.ศ.2568

| ลำดับ | ชื่อสายทาง | หมู่ที่ | ปีที่สร้าง | ระยะทาง (เมตร) | สภาพความเสียหาย | | | | | | หมายเหตุ | | | | | | | | | | | | |
|-------|--------------------------------------|---------|------------|---------------------------|-----------------|--------|-----------|-------------------|----------------|------------|----------|---------------|--------------------|--|--|--|--|--|--|--|--|--|--|
| | | | | | ประเภทผิวจราจร | | | ลักษณะความเสียหาย | | | | | | | | | | | | | | | |
| | | | | | คสล. | ลาดยาง | ดินลูกรัง | ดิน | เสียหายบางส่วน | เสียหายมาก | | ใช้งานได้ปกติ | ไม่สามารถใช้งานได้ | | | | | | | | | | |
| 61 | ถนนบ้านดำนิง (สายนางอุทัย-สะพาน) | 5 | 58 | 45.00 | ✓ | | | | | ✓ | | | | | | | | | | | | | |
| 62 | ถนน คสล. สายบ้านดอน-ตำบลคนศบ | 6 | 58 | 290.00 | | ✓ | | | | | | | | | | | | | | | | | |
| 63 | ถนนตั้งคลองโนนพุทรา | 1 | 59 | 410.00 | | | | ✓ | | | | | | | | | | | | | | | |
| 64 | ถนนสายวังสงบ บ้านโคกกระพี | 8 | 59 | 565.00 | | | | ✓ | | | | | | | | | | | | | | | |
| 65 | ถนนสายนาโคก (สระตลาด) | 5 | 59 | 920.00 | | | | ✓ | | | | | | | | | | | | | | | |
| 66 | ถนนสายบ้านมายแถม-นายสมพงษ์ คูบ้านโนน | 2 | 59 | 192.50 | ✓ | | | | | | | | | | | | | | | | | | |
| 67 | ถนนสายบางละมุด สระโนนดินทราย | 3 | 59 | 244.50 | ✓ | | | | | | | | | | | | | | | | | | |
| 68 | ถนนสายหัวสะพาน-โนนเสมา | 5 | 59 | 231.00 | ✓ | | | | | | | | | | | | | | | | | | |
| 69 | ถนนสายบ้านดอน-หนองบ่อ | 6 | 59 | 379.00 | ✓ | | | | | | | | | | | | | | | | | | |
| 70 | ถนนสายนาสีมต-ศาลาปู่ตา | 7 | 59 | 217.50 | ✓ | | | | | | | | | | | | | | | | | | |
| 71 | ถนนสายโนนตมา | 7 | 59 | 40.00 | ✓ | | | | | | | | | | | | | | | | | | |
| 72 | ถนนศาลาปู่ตาส่งบ้านนายดี | 7 | 60 | 45.00 | ✓ | | | | | | | | | | | | | | | | | | |
| 73 | ถนนขอยนางประทม | 4 | 60 | 58.00 | ✓ | | | | | | | | | | | | | | | | | | |
| 74 | ถนนทางเข้วัดบ้านเหล่า-บ้านใหม่ | 7 | 60 | 65.00 | ✓ | | | | | | | | | | | | | | | | | | |
| 75 | ถนนหลังวัดบ้านจันอ็ด | 2 | 60 | 245.00 | ✓ | | | | | | | | | | | | | | | | | | |
| | | | | รวม | | | | | | | | | | | | | | | | | | | |
| | | | | ความยาวรวม.....(5) | | | | | | | | | | | | | | | | | | | |

ลงชื่อ  ผู้สำรวจบันทึก
 (นายอนันต์ เกตุใหม่)
 นายช่างโยธาชำนาญงาน (แผ่นที่ 5)

ช่วงระยะเวลาที่ออกตรวจสอบ ครั้งที่ 1.. (เดือน...ตุลาคม..... เดือน.....ธันวาคม.....พ.ศ.2567)
 แบบฟอร์มบันทึกข้อมูลความเสียหายของถนน ในเขตองค์การบริหารส่วนตำบลจันทน์อีด อำเภอโนนสูง จังหวัดนครราชสีมา ประจำปีงบประมาณ พ.ศ.2568

| ลำดับ | ชื่อสายทาง | หมู่ที่ | ปีที่สร้าง | ระยะทาง (เมตร) | สภาพความเสียหาย | | | | | | หมายเหตุ | | | | | | | | | | | | |
|-------|---|---------|------------|---------------------------|-----------------|--------|---------|-------------------|-----|----------------|----------|------------|------------------|--------------------|--|--|--|--|--|--|--|------|--|
| | | | | | ประเภทผิวจราจร | | | ลักษณะความเสียหาย | | | | | | | | | | | | | | | |
| | | | | | คสอ. | ลาดยาง | หินคลุก | ลูกรัง | ดิน | เสียหายบางส่วน | | เสียหายมาก | ใช้งานไม่ได้ปกติ | ไม่สามารถใช้งานได้ | | | | | | | | | |
| 76 | ถนนหน้าบ้านนาสาครถึงนายมาเลิศ | 2 | 60 | 245.00 | ✓ | | | | | | ✓ | | | | | | | | | | | | |
| 77 | ถนนสายนายพวง-คลองงักไธ | 5 | 60 | 290.00 | | | ✓ | | | | | | | | | | | | | | | | |
| 78 | ถนนสายโนนระเวือง-โค้งกระพี้ | 8 | 60 | 480.00 | | | ✓ | | | | | | | | | | | | | | | | |
| 79 | ถนนสายจันทน์อีด โนนดงกลาง | 2 | 60 | 234.00 | | | ✓ | | | | | | | | | | | | | | | อปช. | |
| 80 | ถนน คสล.สายกต่างบ้าน-หน้าลานยาโม | 5 | 61 | 199.00 | ✓ | | | | | | | | | | | | | | | | | | |
| 81 | ถนน คสล.สายท้ายบ้านดอน-บ้านเหล่า | 6 | 61 | 60.00 | ✓ | | | | | | | | | | | | | | | | | | |
| 82 | ถนน คสล.สายบ้านนายบุญธรรม-บางแก้ว | 4 | 62 | 120.00 | ✓ | | | | | | | | | | | | | | | | | | |
| 83 | ปรับปรุงผิวถนน คสล.สายบ้านเหล่า-บ้านดอน | 3 | 62 | 285.00 | ✓ | | | | | | | | | | | | | | | | | | |
| 84 | ถนน คสล.จากหัวสะพานถึงบ้านนายสนั่น | 5 | 62 | 117.00 | ✓ | | | | | | | | | | | | | | | | | | |
| 85 | ปรับปรุงถนน คสล.จากแยกประปาถึงสะพาน | 1 | 62 | 59.00 | ✓ | | | | | | | | | | | | | | | | | | |
| 86 | ถนน คสล.สระวัดจันทน์อีด-สระป่าจันทน์อีด | 2 | 62 | 200.00 | ✓ | | | | | | | | | | | | | | | | | | |
| 87 | ถนน คสล.จากบ้านนายประยอมถึงบ้านเอกชัย | 8 | 62 | 130.00 | ✓ | | | | | | | | | | | | | | | | | | |
| 88 | ถนน คสล.สายรอบบ้านโนน | 2 | 62 | 182.00 | ✓ | | | | | | | | | | | | | | | | | | |
| 89 | ถนน คสล.จากบ้านนายเจ็ด-บ้านจันทน์อีด | 8 | 62 | 192.50 | ✓ | | | | | | | | | | | | | | | | | | |
| 90 | ถนน คสล.โนนดินทรายเชื่อมลาดยาง | 3 | 62 | 50.00 | ✓ | | | | | | | | | | | | | | | | | | |
| | | | | ความยาวรวม.....(6) | | | | | | | | | | | | | | | | | | | |
| | | | | 2,843.50 | | | | | | | | | | | | | | | | | | | |

ลงชื่อ  ผู้สำรวจ/บันทึก
 (นายอนันต์ เกตุใหม่)
 นายช่างโยธาชำนาญงาน (แผ่นที่ 6)

ช่วงระยะเวลาที่ออกตรวจรอบ ครั้งที่...1.. (เดือน...ตุลาคม...เดือน...กันยายน...พ.ศ.2567)

แบบฟอร์มบันทึกข้อมูลความเสียหายของถนน ในเขตองค์การบริหารส่วนตำบลจันทน์อีฐ อำเภอโนนสูง จังหวัดนครราชสีมา ประจำปีงบประมาณ พ.ศ.2568

| ลำดับ | ชื่อสายทาง | หมู่ที่ | ปีที่สร้าง | ระยะทาง (เมตร) | สภาพความเสียหาย | | | | | | หมายเหตุ | | | | | | | | | | |
|-------|---|---------|------------|---------------------------|-----------------|--------|-----------|-------------------|----------------|------------|----------|---------------|--------------------|--|--|--|--|--|--|--|--|
| | | | | | ประเภทผิวจราจร | | | ลักษณะความเสียหาย | | | | | | | | | | | | | |
| | | | | | คสล. | ลาดยาง | ดินลูกรัง | ดิน | เสียหายบางส่วน | เสียหายมาก | | ใช้งานได้ปกติ | ไม่สามารถใช้งานได้ | | | | | | | | |
| 91 | ปรับปรุงถนน คสล.เทห์กับคอนกรีตบ้านนางสาคร | 2 | 62 | 200.00 | ✓ | | | | | ✓ | | | | | | | | | | | |
| 92 | ปรับปรุงถนน คสล.เทห์คอนกรีตทับหน้าบ้านนางกนิล | 6 | 62 | 60.00 | ✓ | | | | | | ✓ | | | | | | | | | | |
| 93 | ปรับปรุงถนน คสล.เทห์คอนกรีตทับหน้าวัดคำดิ่ง | 5 | 62 | 60.00 | ✓ | | | | | | ✓ | | | | | | | | | | |
| 94 | ถนนหินคลุกสายหนองทับเยียว | 2 | 62 | 630.00 | | | ✓ | | | | | | | | | | | | | | |
| 95 | ถนนหินคลุกสายข้างประปา | 2 | 62 | 360.00 | | | ✓ | | | | | | | | | | | | | | |
| 96 | ถนนหินคลุกเส้นไปสระหนองโพ | 4 | 62 | 36.00 | | | ✓ | | | | | | | | | | | | | | |
| 97 | ถนนหินคลุกบ้านนายจรูญ-บ้านนายเด่น | 4 | 62 | 300.00 | | | ✓ | | | | | | | | | | | | | | |
| 98 | ถนนหินคลุกบ้านนายกนิล-บ้านนางทองม้วน | 4 | 62 | 73.00 | | | ✓ | | | | | | | | | | | | | | |
| 99 | ถนนหินคลุกโหมกระเบื้องไปเมืองสหกรณ์ | 2 | 62 | 1,000.00 | | | ✓ | | | | | | | | | | | | | | |
| 100 | ถนนหินคลุกเหมืองทุ่งหนองหิน | 7 | 62 | 192.00 | | | ✓ | | | | | | | | | | | | | | |
| 101 | ปรับปรุงถนนหินคลุกสายโนนตาด้วน | 1 | 62 | 1,065.00 | | | ✓ | | | | | | | | | | | | | | |
| 102 | ถนนหินคลุกศาลปู่ตาถึงท่าเชิงมา | 7 | 62 | 900.00 | | | ✓ | | | | | | | | | | | | | | |
| 103 | ถนนหินคลุกช่วงประปาถึงท่าคอนกรีต | 1 | 62 | 80.00 | | | ✓ | | | | | | | | | | | | | | |
| 104 | ถนนหินคลุกสายโรงฆ่าสุกร-หนองตะไค้ | 4 | 62 | 400.00 | | | ✓ | | | | | | | | | | | | | | |
| 105 | ถนนหินคลุกจากถนนท่า-สระโนนดินทราย | 3 | 62 | 375.00 | | | ✓ | | | | | | | | | | | | | | |
| | | | | รวม | | | | | | | | | | | | | | | | | |
| | | | | ความยาวรวม.....(7) | | | | | | | | | | | | | | | | | |

ลงชื่อ  ผู้สำรวจบันทึก
(นายอนันต์ เกตุโพธิ์)
นายช่างโยธาชำนาญงาน (หน้าที่ 7)

ช่วงระยะเวลาที่ออกตรวจสอบ ครั้งที่...1... (เดือน...ตุลาคม...เดือน...กันยายน...พ.ศ.2567)
แบบฟอร์มบันทึกข้อมูลความเสียหายของถนน ในเขตองค์การบริหารส่วนตำบลชั้นีต อำเภอโนนสูง จังหวัดนครราชสีมา ประจำปีงบประมาณ พ.ศ.2568

| ลำดับ | ชื่อสายทาง | หมู่ที่ | ปีที่สร้าง | ระยะทาง (เมตร) | สภาพความเสียหาย | | | | | | หมายเหตุ | | | | | | | | | | | | | | | | | | |
|-------|--|---------|------------|---------------------------|-----------------|--------|---------|-------------------|-----|--------------------|----------|--------------------|------------------------|--|--|--|--|--|--|--|--|--|--|------|------|--|--|--|--|
| | | | | | ประเภทผิวจราจร | | | ลักษณะความเสียหาย | | | | | | | | | | | | | | | | | | | | | |
| | | | | | คสล. | ลาดยาง | หินคลุก | ถูกรั้ง | ดิน | เสียหาย บางส่วน | | เสียหาย ได้ปกติ | ไม่สามารถ ใช้งานได้ | | | | | | | | | | | | | | | | |
| 106 | ถนนหินคลุกซอยบ้านนายจรัส งามกลาง | 5 | 62 | 65.00 | | ✓ | | | | ✓ | | | | | | | | | | | | | | | | | | | |
| 107 | ถนน คสล. ชั้นอัด-โนนตากกลาง | 2 | 62 | 670.00 | ✓ | | | | | | | | | | | | | | | | | | | อบจ. | | | | | |
| 108 | ถนน ลาดยาง สายบ้านดอน-บ้านสามัคคี | 6 | 62 | 672.00 | ✓ | | | | | | | | | | | | | | | | | | | | อบจ. | | | | |
| 109 | ถนน คสล. จากบ้านนางประยูร-เหมือง | 8 | 63 | 80.00 | ✓ | | | | | | | | | | | | | | | | | | | | | | | | |
| 110 | ถนน คสล. จากบ้านนายอู่-นางประทัง | 8 | 63 | 234.00 | ✓ | | | | | | | | | | | | | | | | | | | | | | | | |
| 111 | ถนน คสล. จากบ้านนายแสง-บ้านนางสำเนียง | 4 | 63 | 40.00 | ✓ | | | | | | | | | | | | | | | | | | | | | | | | |
| 112 | ปรับปรุงถนนหินคลุกในถนนกระเบื้อง-เหมืองสหกรณ์ | 2 | 63 | 1,000.00 | | | ✓ | | | | | | | | | | | | | | | | | | | | | | |
| 113 | ถนนหินคลุกสายเหมืองน้อยนางสาว-นางนายสุเน | 8 | 63 | 935.00 | | | ✓ | | | | | | | | | | | | | | | | | | | | | | |
| 114 | ถนนหินคลุกท่าทะเลใกล้โรง-โนนตากกลาง | 1 | 63 | 2,750.00 | | | ✓ | | | | | | | | | | | | | | | | | | | | | | |
| 115 | ถนนหินคลุกจากหนองทับเขียว-เหมืองใหญ่ | 2 | 63 | 890.00 | | | ✓ | | | | | | | | | | | | | | | | | | | | | | |
| 116 | ถนนหินคลุกจากบ้านบ-นายสุรพล | 2 | 63 | 230.00 | | | ✓ | | | | | | | | | | | | | | | | | | | | | | |
| 117 | ถนนหินคลุกจากบ้านนายสนั่น-ลำคั้ง | 5 | 63 | 300.00 | | | ✓ | | | | | | | | | | | | | | | | | | | | | | |
| 118 | ปรับปรุงถนน คสล. ซอยบ้านนายสุพิง-บ้านโค้งกระพี | 8 | 64 | 18.00 | ✓ | | | | | | | | | | | | | | | | | | | | | | | | |
| 119 | ปรับปรุงผิวถนนจากหน้าบ้านนายเสียบ-หน้าวัดบ้านเหล่า | 3 | 64 | 42.00 | ✓ | | | | | | | | | | | | | | | | | | | | | | | | |
| | | | | รวม | | | | | | | | | | | | | | | | | | | | | | | | | |
| | | | | ความยาวรวม.....(8) | | | | | | | | | | | | | | | | | | | | | | | | | |

ลงชื่อ  ผู้สำรวจบันทึก
(นายอนันต์ เกตุโพธิ์)
นายช่างโยธาชำนาญงาน (แผ่นที่ 8)


ช่วงระยะเวลาที่ออกตรวจสอบ ครั้งที่ 1. (เดือน...ตุลาคม...- เดือน...กันยายน...พ.ศ.2567)
 แบบฟอร์มบันทึกข้อมูลความเสียหายของถนน ในโครงการการบริหารส่วนตำบลชั้นอัตร อำมาตย์โทสูง จังหวัดนครราชสีมา ประจำปีงบประมาณ พ.ศ.2568

| ลำดับ | ชื่อสายทาง | หมู่ที่ | ปีที่สร้าง | ระยะทาง (เมตร) | สภาพความเสียหาย | | | | | | หมายเหตุ | | | |
|-------|---|---------|------------|----------------|-----------------|--------|---------|-------------------|-----|----------------|----------|------------|---------------|--------------------|
| | | | | | ประเภทผิวจราจร | | | ลักษณะความเสียหาย | | | | | | |
| | | | | | คสล. | ลาดยาง | หินคลุก | ลูกรีง | คัน | เสียหายบางส่วน | | เสียหายมาก | ใช้งานได้ปกติ | ไม่สามารถใช้งานได้ |
| 120 | ก่อสร้างถนน คสล.สายบ้านนายบุญธรรม-บ้านนางแก้ว | 4 | 64 | 73.00 | ✓ | | | | | | ✓ | | | |
| 121 | ก่อสร้างถนน คสล.รอบบ้านนางสีบัว | 5 | 64 | 108.00 | ✓ | | | | | | ✓ | | | |
| 122 | ก่อสร้างถนนหินคลุกจากเหมืองทางควาย-ห้วยตะโก | 2 | 64 | 1,450.00 | | ✓ | | | | | ✓ | | | |
| 123 | ก่อสร้างถนนหินคลุกสายห้วยจิ้งจอก-ห้วยแก้ว | 7 | 64 | 800.00 | | ✓ | | | | | ✓ | | | |
| 124 | ซ่อมสร้างถนนหินคลุกรอบอ่างเก็บน้ำบ้านสำโรง | 1 | 64 | 1,900.00 | | ✓ | | | | | ✓ | | | |
| 125 | ซ่อมสร้างถนนหินคลุก จากหนองนาปู่-นาบวรสุมพร | 4 | 64 | 530.00 | | ✓ | | | | | ✓ | | | |
| 126 | ก่อสร้างถนน คสล.บ้านนางสี-บ้านแสงเทียน | 2 | 65 | 40.00 | ✓ | | | | | | ✓ | | | |
| 127 | ปรับปรุงถนน คสล.บ้านนายอนต์-บ้านนายอ้ายหวย | 2 | 65 | 50.00 | ✓ | | | | | | ✓ | | | |
| 128 | ก่อสร้างถนน คสล. เขื่อนสี่คลองโนนพุดซา | 1 | 65 | 149.00 | ✓ | | | | | | ✓ | | | |
| 129 | ก่อสร้างถนน คสล. บ้านนางรุจิรา-บ้านนางจ่าปี | 5 | 65 | 206.00 | ✓ | | | | | | ✓ | | | |
| 130 | ก่อสร้างถนน คสล. สายสระโนนหนองบ่อ-ถนนลาดยาง | 6 | 65 | 223.00 | ✓ | | | | | | ✓ | | | |
| 131 | ก่อสร้างถนน คสล. ซอยเข้าบ้านนายไสว นามกลาง | 8 | 65 | 54.00 | ✓ | | | | | | ✓ | | | |
| 132 | ก่อสร้างถนน คสล.ต่อจากบ้านนายก้อน-ศาลาปู่ตา | 7 | 65 | 228.00 | ✓ | | | | | | ✓ | | | |
| 133 | ปรับปรุงถนน คสล.ซอยตรงข้ามประตูโรงเรียนชั้นอัตร | 8 | 65 | 200.00 | ✓ | | | | | | ✓ | | | |
| | | | | รวม | 1,331.00 | | | | | | | | | |

ลงชื่อ:  ผู้สำรวจบันทึก
 (นายอนันต์ เกตุโพธิ์)
 นายช่างโยธาชำนาญงาน (แผ่นที่ 9)

ช่วงระยะเวลาที่ยกตรวจสอบ ครั้งที่ 1. (เดือน...ตุลาคม...-เดือน...กันยายน...พ.ศ.2567)
 แบบฟอร์มบันทึกข้อมูลความเสียหายของถนน ในเขตองค์การบริหารส่วนตำบลสันติ อำเภอนิคมสูง จังหวัดนครราชสีมา ประจำปีงบประมาณ พ.ศ.2568

| ลำดับ | ชื่อสายทาง | หมู่ที่ | ปีที่สร้าง | ระยะทาง (เมตร) | สภาพความเสียหาย | | | | | | หมายเหตุ | | | |
|-------|--|---------|------------|----------------|-----------------|--------|---------|-------------------|-----|----------------|----------|------------|--------------|--------------------|
| | | | | | ประเภทผิวจราจร | | | ลักษณะความเสียหาย | | | | | | |
| | | | | | คสล. | ลาดยาง | หินคลุก | ลูกรัง | ดิน | เสียหายบางส่วน | | เสียหายมาก | ใช้งานไม่ได้ | ไม่สามารถใช้งานได้ |
| 134 | ปรับปรุงถนน คสล.ศาลปู่ตาบ้านนายสมวย-บ้านนาทองแดง | 3 | 65 | 150.50 | ✓ | | | | | | ✓ | | | |
| 135 | ก่อสร้างถนน คสล.เส้นบ้านนาเกลือ-บ้านนายเทา | 1 | 65 | 125.00 | ✓ | | | | | | ✓ | | | |
| 136 | ซ่อมแซมถนน คสล.จากสามแยกหลังโรงเรียนบ้านสันติ | 2 | 65 | 200.00 | ✓ | | | | | | ✓ | | | |
| 137 | ซ่อมสร้างถนน คสล.สายสามแยกไปบ้านเสา-ประป่าสำโรง | 1 | 65 | 100.00 | ✓ | | | | | | ✓ | | | |
| 138 | ก่อสร้างถนน คสล.ประป่าสันติ-บ้านปู่แก้ว | 2 | 65 | 135.00 | ✓ | | | | | | ✓ | | | |
| 139 | ก่อสร้างถนน คสล.รอบสระโนนหนองเปือ | 6 | 65 | 188.00 | ✓ | | | | | | ✓ | | | |
| 140 | ก่อสร้างถนน คสล.สายศาลปู่ตาบ้านใหม่-บ้านนายก้อน | 7 | 65 | 78.00 | ✓ | | | | | | ✓ | | | |
| 141 | ปรับปรุงถนน คสล.ศาลปู่ตาบ้านเสา-บ้านดอน | 3 | 65 | 214.00 | ✓ | | | | | | ✓ | | | |
| 142 | ก่อสร้างถนน คสล.สายโรงฆ่าสัตว์-เจียงนาดอน | 4 | 65 | 160.50 | ✓ | | | | | | ✓ | | | |
| 143 | ก่อสร้างถนน คสล. หมู่ที่ 5 บ้านด่านตึง 3 จุด | 5 | 65 | 189.00 | ✓ | | | | | | ✓ | | | |
| 144 | หินคลุกบ้านนายจตุชัย-บ้านนายเด่น | 4 | 65 | 280.00 | | | ✓ | | | | | | | |
| 145 | หินคลุกบ้านนายจตุชัย-ห้วยแยก | 4 | 65 | 220.00 | | | ✓ | | | | | | | |
| 146 | ก่อสร้างถนน คสล. บ้านใหม่-บ้านเหล่า(ตัดวัดบ้านเหล่า) | 3 | 66 | 80.00 | ✓ | | | | | | ✓ | | | |
| 147 | ก่อสร้างถนน คสล. บ้านโคกกระชาย-บ้านใหม่ (หน้า ศพท.) | 7 | 66 | 60.00 | ✓ | | | | | | ✓ | | | |
| | | | | รวม | 2,180.00 | | | | | | | | | |

ลงชื่อ  ผู้สำรวจ/บันทึก
 (นายอนันต์ เกตุโพธิ์)
 นายช่างโยธาชำนาญงาน
 (แผ่นที่ 10)

ช่วงระยะเวลาที่ออกตรวจสอบ ครั้งที่...1... (เดือน...ตุลาคม...- เดือน...ธันวาคม...พ.ศ.2567)
 แบบฟอร์มบันทึกข้อมูลความเสียหายของถนน ในเขตองค์การบริหารส่วนตำบลจันทน์ดี อำเภอโนนสูง จังหวัดนครราชสีมา ประจำปีงบประมาณ พ.ศ.2568

| ลำดับ | ชื่อสายทาง | หมู่ที่ | ปีที่สร้าง | ระยะทาง (เมตร) | สภาพความเสียหาย | | | | ลักษณะความเสียหาย | | | | หมายเหตุ |
|-------|---|---------|------------|----------------------------|-----------------|---------|-----|----------------|-------------------|---------------|--------------|--------|----------|
| | | | | | ประเภทผิวจราจร | | ดิน | เสียหายบางส่วน | เสียหายมาก | ใช้งานได้ปกติ | ใช้งานไม่ได้ | | |
| | | | | | ลาดยาง | หินคลุก | | | | | | ลูกรัง | |
| 148 | ปรับปรุงถนน คสล. บ้านมายชาติ-สามแยกบ้านนาเกลือ | 8 | 66 | 300.00 | ✓ | | | | | ✓ | | | |
| 149 | ปรับปรุงถนน คสล. หลังโรงเรียนจันทน์ดี-ศาลาไต่บันบ้านโนน | 2 | 66 | 500.00 | ✓ | | | | | ✓ | | | |
| 150 | ก่อสร้างถนน คสล. รอยบ้านนายประกอบ-บ้านนายจุ่น | 4 | 66 | 80.00 | ✓ | | | | | ✓ | | | |
| 151 | ก่อสร้างถนน คสล. หัวสะพานหลังวัดใต้กระชาย | 4 | 66 | 190.00 | ✓ | | | | | ✓ | | | |
| 152 | ปรับปรุงถนน คสล. จากบ้านนางเป่า-บ้านนางรวม | 6 | 66 | 64.00 | ✓ | | | | | ✓ | | | |
| 153 | ปรับปรุงถนนหินคลุกสายโรงฆ่าสัตว์หน้าข่วงโรงน้ำ | 4 | 66 | 2,000.00 | | ✓ | | | | ✓ | | | |
| 154 | ซ่อมแซมถนนเรียบแบริ่งปูน | 4 | 66 | 40.00 | | ✓ | | | | ✓ | | | |
| 155 | ก่อสร้างหินคลุกคลองโหนด ศาลาไต่ตา-บ้านนางชีวรรณ | 7 | 66 | 490.00 | | ✓ | | | | ✓ | | | |
| 156 | ปรับปรุงถนนหินคลุกสายสีกักไต่-ไต้กระพี้ | 8 | 66 | 156.00 | ✓ | | | | | ✓ | | | |
| 157 | ปรับปรุงถนน คสล. ซอยครุฑ | 6 | 67 | 75.00 | | ✓ | | | | ✓ | | | |
| 158 | ปรับปรุงถนนเลนหินคลุกเรียบเหมืองหนองหิน | 6 | 67 | 800.00 | | ✓ | | | | ✓ | | | |
| 159 | ปรับปรุงถนน คสล. บ้านนางละมุน ถึง บ้านนางบัวลอย | 1 | 67 | 120.00 | ✓ | | | | | ✓ | | | |
| 160 | ก่อสร้างถนน คสล. สายหน้าประปาสำโรง-ท่อลอดเหลี่ยม | 1 | 67 | 70.00 | ✓ | | | | | ✓ | | | |
| 161 | ปรับปรุงถนนลาดหินคลุก บ้านไต้กระพี้ | 8 | 67 | 1,700.00 | | | | ✓ | | | | | |
| | | | | ความยาวรวม.....(11) | 6,585.00 | | | | | | | | |

ลงชื่อ  ผู้สำรวจชั้นพื้น
 (นายอนันต์ เกตุโพธิ์)
 นายช่างโยธาชำนาญงาน (แผ่นที่ 11)

ช่วงระยะเวลาที่ออกตรวจข้อ ครึ่งที่...1... (เดือน...ตุลาคม... เดือน...กันยายน...พ.ศ.2567)

แบบฟอร์มบันทึกข้อมูลความเสียหายของถนน ในเขตองค์การบริหารส่วนตำบลบ้านดง จังหวัดนครราชสีมา ประจำปีงบประมาณ พ.ศ.2568

| ลำดับ | ชื่อสายทาง | หมู่ที่ | ปีที่สร้าง | ระยะทาง (เมตร) | สภาพความเสียหาย | | | | | | หมายเหตุ | | | |
|-------|---|---------|------------|-------------------|-----------------|--------|---------|-------------------|-----|----------------|----------|------------|---------------|--------------------|
| | | | | | ประเภทผิวจราจร | | | ลักษณะความเสียหาย | | | | | | |
| | | | | | คสล. | ลาดยาง | หินคลุก | ลูกรัง | ดิน | เสียหายบางส่วน | | เสียหายมาก | ใช้งานได้ปกติ | ไม่สามารถใช้งานได้ |
| 162 | ปรับปรุงถนนหินคลุก บ้านดอน | 6 | 67 | 635.00 | | | ✓ | | | | ✓ | | | |
| 163 | ก่อสร้างถนนหินคลุกเชื่อมคลองระกำ บ้านด่านดง | 5 | 67 | 200.00 | | | ✓ | | | | ✓ | | | |
| 164 | ก่อสร้างถนนหินคลุกเชื่อมคลองโนนคด ทั้งสองฝั่ง บ้านเหล่า | 3 | 67 | 270.00 | | | ✓ | | | | ✓ | | | |
| 165 | ก่อสร้างถนนหินคลุกจากท่อลอดเชื่อมกลางบ้านถึงโนนตา ตัวน | 1 | 67 | 320.00 | | | ✓ | | | | ✓ | | | |
| 166 | ก่อสร้างถนนหินคลุกบ้านแสงเดือนเชื่อมท่อลอดรางแจ้งเมือง ทุ่งหนองหิน | 7 | 67 | 500.00 | | | ✓ | | | | ✓ | | | |
| 167 | ก่อสร้างถนนหินคลุก 2 จุด บ้านคอน | 6 | 67 | 735.00 | | | ✓ | | | | ✓ | | | |
| 168 | ก่อสร้างถนนหินคลุกสระโนนหินทรายถึงท่อลอด คสล.บ้าน เหล่า | 3 | 67 | 730.00 | | | ✓ | | | | ✓ | | | |
| 169 | ก่อสร้างถนนหินคลุกเชื่อมเมืองกลาง บ้านโคงกระพี | 8 | 67 | 1,350.00 | | | ✓ | | | | ✓ | | | |
| 170 | ก่อสร้างถนนหินคลุกคลองวังแจ้งแยกเมืองโนนโพธิ์ บ้าน ด่านดง | 5 | 67 | 2,000.00 | | | ✓ | | | | ✓ | | | |
| | | | | รวม | 6,740.00 | | | | | | | | | |

ลงชื่อ  ผู้สำรวจบันทึก
(นายอนันต์ เกตุโพธิ์)
นายช่างโยธาชำนาญงาน (แผ่นที่ 12)

ช่วงระยะเวลาที่ออกตรวจสอบ ครั้งที่ 1.. (เดือน... ตุลาคม... เดือน... ธันวาคม... พ.ศ. 2567)

แบบฟอร์มบันทึกข้อมูลความเสียหายของถนน ในเขตองค์การบริหารส่วนตำบลจันอีด อำเภอนายูง จังหวัดนครราชสีมา ประจำปีงบประมาณ พ.ศ. 2568

| ลำดับ | ชื่อสายทาง | หมู่ที่ | ปีที่สร้าง | ระยะทาง (เมตร) | สภาพความเสียหาย | | | | | | หมายเหตุ | | | |
|---|--|---------|------------|-------------------|-----------------|---------|--------|-------------------|--------------------|----------------|----------|-------------------|------------------------|--|
| | | | | | ประเภทผิวจราจร | | | ลักษณะความเสียหาย | | | | | | |
| | | | | | คสล. ลาดยาง | หินคลุก | ลูกรัง | ดิน | เสียหาย บางส่วน | เสียหาย มาก | | ใช้งาน ได้ปกติ | ไม่สามารถ ใช้งานได้ | |
| 171 | ก่อสร้างถนนหินคลุกเกือบหมื่นสองน้ำ บ้านจันอีด | 2 | 67 | 1,315.00 | | ✓ | | | | ✓ | | | | |
| 172 | ก่อสร้างถนนหินคลุก 2 จุด บ้านโคกกระชาย | 4 | 67 | 1,050.00 | | ✓ | | | | ✓ | | | | |
| 173 | ปรับปรุงถนน คสล.บ้านบางประโคนรังบ้านบางภาพร บ้านสำโรง | 1 | 68 | 50.00 | ✓ | | | | | ✓ | | | | |
| 174 | ก่อสร้างถนนหินคลุกเกือบสองกิโลเมตรจากที่ออกต่อเหนือฝ่าย ตาหาถึงนายประจวบ กลีบจอยหอ บ้านจันอีด | 2 | 68 | 600.00 | | ✓ | | | | ✓ | | | | |
| 175 | ก่อสร้างถนนหินคลุกสำหรับขี่จักรยาน-เหมืองน้อยบ้านโคกกระที่ บ้านค้ำคิง | 5 | 68 | 700.00 | | ✓ | | | | ✓ | | | | |
| 176 | ก่อสร้างถนน คสล. สายบ้านค้ำคิง จากศาลาปู่ตา ถึงแยก เหมืองสหกรณ์ บ้านค้ำคิง | 5 | 68 | 1,200.00 | ✓ | | | | | ✓ | | | | |
| 177 | ก่อสร้างถนน คสล.สายทางโรงฆ่าสุกร-ท่านบ้านไม้กรก จากทางถนน คสล.เดิม สระน้ำสูงตลอด-มาบางสาวจาวูณี โตสันเทียม | 4 | 68 | 200.00 | ✓ | | | | | ✓ | | | | |
| ความยาวรวม.....(13) | | | | 5,115.00 | | | | | | | | | | |
| ความยาวรวมทั้งหมด(1)+(2)+(3)+(4)+(5)+(6)+(7)+(8)+(9)+(10)+(11)+(12)+(13) | | | | 36,806.34 | | | | | | | | | | |

เป็นความยาวรวมจากถนนทุกประเภทของตำบลจันอีด ณ ช่วงเวลาที่สำรวจ

ลงชื่อ

 ผู้สำรวจ/บันทึก

(นายอนันต์ ภาคใหม่)

นายช่างโยธาชำนาญงาน

(แผ่นที่ 13)

การตรวจสอบถนน ทางเดิน และทางเท้า
ประจำปี พ.ศ. ๒๕๖๘

ครั้งที่ ๒



บันทึกข้อความ

ส่วนราชการ กององค์การบริหารส่วนตำบลจันอ็ด โทร. ๐๔๔-๙๗๔๐๔๐

ที่ นม ๘๘๒๐๓/ ๒๒๑

วันที่ ๒๖ มีนาคม ๒๕๖๘

เรื่อง รายงานผลการตรวจสอบถนนประจำกิ่งประมาณ ๒๕๖๘ ครั้งที่ ๒ (ช่วงที่ ๑ ม.ค.-มี.ค. ๒๕๖๘)

เรียน นายองค์การบริหารส่วนตำบลจันอ็ด

ตามคำสั่งองค์การบริหารส่วนตำบลจันอ็ด ที่ ๕๑๗/๒๕๖๗ ลงวันที่ ๒๕ ตุลาคม ๒๕๖๗ ได้แต่งตั้งคณะกรรมการจัดทำแผนงานตรวจสอบถนนประจำกิ่งประมาณ ๒๕๖๘ เพื่อให้ถนนได้มีสภาพใช้งานได้ตามปกติและมีความปลอดภัยกับประชาชนผู้ใช้รถใช้ถนน

บัดนี้ข้าพเจ้า นายอนันต์ เกตุใหม่กรรมการ (๒) ตำแหน่งนายช่างโยธาชำนาญงาน ขอรายงานผลการปฏิบัติงานตรวจสอบฯ ดังรายละเอียดที่แนบมาพร้อมนี้

จึงเรียนมาเพื่อโปรดทราบและพิจารณาอนุมัติดำเนินการต่อไป

(ลงชื่อ).....

(นายอนันต์ เกตุใหม่)

นายช่างโยธาชำนาญงาน

เรียน ปลัดองค์การบริหารส่วนตำบลจันอ็ด

- เพื่อโปรดทราบ
- เห็นควรดำเนินการตรวจสอบ/ ซ่อมแซมให้ใช้งานได้

(ลงชื่อ).....

(นายสำเริง สอดสูงเนิน)

ผู้อำนวยการกองช่าง

เรียน นายองค์การบริหารส่วนตำบลจันอ็ด

- เห็นควรดำเนินการซ่อมแซมให้ใช้งานได้

(ลงชื่อ).....

(นายวาทิต รอดวินิจ)

ปลัดองค์การบริหารส่วนตำบลจันอ็ด

คำสั่ง นายองค์การบริหารส่วนตำบลจันอ็ด

) เห็นชอบ/ อนุมัติดำเนินการซ่อมแซม

() ไม่อนุมัติ เพราะ.....

(ลงชื่อ).....

(นายประเทือง กอคุณกลาง)

นายกองค์การบริหารส่วนตำบลจันอ็ด

ช่วงระยะเวลาที่ออกตรวจสอบ ครั้งที่...2... (เดือน...มกราคม...- เดือน...มีนาคม...พ.ศ.2568)
 แบบฟอร์มบันทึกข้อมูลความเสียหายของถนน ในเขตองค์การบริหารส่วนตำบลจันทน์อีดต์ อำเภอโนนสูง จังหวัดนครราชสีมา พ.ศ.2568

| ลำดับ | ชื่อสายทาง | หมู่ที่ | ปีที่สร้าง | ระยะทาง (เมตร) | สภาพความเสียหาย | | | | | | หมายเหตุ | | | | | | | | | | |
|-------|---|---------|------------|---------------------------|-----------------|---------|--------|-------------------|----------------|------------|----------|-------------|--------------------|--|--|--|--|--|--|------|--|
| | | | | | ประเภทผิวจราจร | | | ลักษณะความเสียหาย | | | | | | | | | | | | | |
| | | | | | ลาดยาง | หินคลุก | ลูกรัง | ดิน | เสียหายบางส่วน | เสียหายมาก | | ใช้งานได้ดี | ไม่สามารถใช้งานได้ | | | | | | | | |
| 1 | ซอยผจญ | 1 | 50 | 180.00 | ✓ | | | | | | ✓ | | | | | | | | | | |
| 2 | สายบ้านโนนสมชาจันอีดต์ (หลังโรงเรียนบ้านจันอีดต์) | 2 | 50 | 300.00 | ✓ | | | | | | | ✓ | | | | | | | | | |
| 3 | สายศาลปู่ตาบ้านเหล่า - บ้านดอน | 3 | 50 | 200.00 | ✓ | | | | | | | ✓ | | | | | | | | | |
| 4 | ซอยคลองกลางบ้าน | 3 | 50 | 50.00 | ✓ | | | | | | | ✓ | | | | | | | | | |
| 5 | สายโนนกระสังที่บ้านดอน | 6 | 50 | 65.00 | ✓ | | | | | | | ✓ | | | | | | | | | |
| 6 | ซอยป่าอีว, ซอย ผอ.น้อย | 7 | 50 | 510.00 | ✓ | | | | | | | ✓ | | | | | | | | | |
| 7 | สายบ้านไต้กระพี้ (ต่อจาก คสล.เดิม) | 8 | 50 | 429.00 | ✓ | | | | | | | ✓ | | | | | | | | | |
| 8 | สายไต้กระพี้ (ปากทางจากถนนต้า) | 8 | 50 | 175.00 | ✓ | | | | | | | ✓ | | | | | | | | | |
| 9 | สายโรงพญู, สายข้างสะพาน | 4 | 50 | 145.00 | ✓ | | | | | | | ✓ | | | | | | | | | |
| 10 | ถนน คสล. สายบ้านดอน-ด้านคนศบ | 6 | 50 | 2,145.00 | ✓ | | | | | | | ✓ | | | | | | | | อบจ. | |
| 11 | สายเทียบคลองไธมค | 7 | 52 | 230.00 | ✓ | | | | | | | ✓ | | | | | | | | | |
| 12 | สายท้ายซอย | 7 | 52 | 96.00 | ✓ | | | | | | | ✓ | | | | | | | | | |
| 13 | สายไต้กระพี้ | 8 | 52 | 429.00 | ✓ | | | | | | | ✓ | | | | | | | | | |
| 14 | สายประปาจันอีดต์ | 2 | 52 | 410.00 | ✓ | | | | | | | ✓ | | | | | | | | | |
| 15 | สายบ้านโนนสมชาจันอีดต์ | 2 | 52 | 487.00 | ✓ | | | | | | | ✓ | | | | | | | | | |
| | | | | รวม | | | | | | | | | | | | | | | | | |
| | | | | ความยาวรวม.....(1) | | | | | | | | | | | | | | | | | |

ลงชื่อ  ผู้สำรวจบันทึก
 (นายอนันต์ เกตุโพธิ์)
 นายช่างโยธาชำนาญงาน (แผ่นที่ 1)

ช่วงระยะเวลาที่ออกตรวจสอบ ครั้งที่...2... (เดือน...มกราคม...- เดือน...มีนาคม...พ.ศ.2568)

แบบฟอร์มบันทึกข้อมูลความเสียหายของถนน ในเขตองค์การบริหารส่วนตำบลชั้นใต้ อำเภอโนนสูง จังหวัดนครราชสีมา พ.ศ.2568

| ลำดับ | ชื่อสายทาง | หมู่ที่ | ปีที่สร้าง | ระยะทาง (เมตร) | สภาพความเสียหาย | | | | | | หมายเหตุ | | |
|---------------------------|--------------------------------|---------|------------|-------------------|-----------------|---------|--------|-------------------|--------------------|----------------|----------|-------------------|------------------------|
| | | | | | ประเภทผิวจราจร | | | ลักษณะความเสียหาย | | | | | |
| | | | | | ลาดยาง | หินคลุก | ลูกรัง | ดิน | เสียหาย บางส่วน | เสียหาย มาก | | ใช้งาน ได้ปกติ | ไม่สามารถ ใช้งานได้ |
| 31 | สายบ้านโคกกระชาย - บ้านสวนวน | 4 | 55 | 3,471.34 | ✓ | | | | | ✓ | | | |
| 32 | บ้านจีนอีต - หมอกระสังข์ | 2 | 55 | 3,400.00 | ✓ | | | | | ✓ | | | |
| 33 | สายโนนพุดซา (ต่อ คลส.เดิม) | 1 | 56 | 12.00 | ✓ | | | | | ✓ | | | |
| 34 | สายโนนระเวียง | 3 | 56 | 47.00 | ✓ | | | | | ✓ | | | |
| 35 | สายโสกี้ | 8 | 56 | 62.00 | ✓ | | | | | ✓ | | | |
| 36 | สายคลองกลางบ้าน (ต่อ คลส.เดิม) | 3 | 56 | 10.00 | ✓ | | | | | ✓ | | | |
| 37 | สายจิตสงวน | 4 | 56 | 17.00 | ✓ | | | | | ✓ | | | |
| 38 | สายดอนเกิ้น | 4 | 56 | 6.00 | ✓ | | | | | ✓ | | | |
| 39 | สายนาจาน | 4 | 56 | 87.00 | ✓ | | | | | ✓ | | | |
| 40 | สายมงคล | 3 | 56 | 63.00 | ✓ | | | | | ✓ | | | |
| 41 | สายรุ่งอรุณ | 4 | 56 | 34.00 | ✓ | | | | | ✓ | | | |
| 42 | สายลำตวน | 4 | 56 | 50.00 | ✓ | | | | | ✓ | | | |
| 43 | สายสูงจอน | 4 | 56 | 32.00 | ✓ | | | | | ✓ | | | |
| 44 | สายสูงชุม | 5 | 56 | 96.00 | ✓ | | | | | ✓ | | | |
| 45 | สายบ้านดอน | 6 | 56 | 35.00 | ✓ | | | | | ✓ | | | |
| ความยาวรวม.....(3) | | | | 7,422.34 | | | | | | | | | |

ลงชื่อ  ผู้สำรวจบันทึก
(นายอนันต์ เกตุใหม่)
นายช่างโยธาชำนาญงาน (แผ่นที่ 3)

ช่วงระยะเวลาที่ออกตรวจสอบ ครั้งที่...2... (เดือน...มกราคม... เดือน...มีนาคม...พ.ศ.2568)

แบบฟอร์มบันทึกข้อมูลความเสียหายของถนน ในเขตองค์การบริหารส่วนตำบลจันอ็ด อำเภอโนนสูง จังหวัดนครราชสีมา ประจำปีงบประมาณ พ.ศ.2568

| ลำดับ | ชื่อสายทาง | หมู่ที่ | ปีที่สร้าง | ระยะทาง (เมตร) | สภาพความเสียหาย | | | | | | หมายเหตุ | | | | |
|-------|--|---------|------------|---------------------------|-----------------|---------|--------|-------------------|----------------|------------|----------|-------------|--------------|--|--|
| | | | | | ประเภทผิวจราจร | | | ลักษณะความเสียหาย | | | | | | | |
| | | | | | ลาดยาง | หินคลุก | อุกิ้ง | ดิน | เสียหายบางส่วน | เสียหายมาก | | ใช้งานได้ดี | ใช้งานไม่ได้ | | |
| 46 | สายรุ่งอรุณ ตำบลตั้ง | 5 | 56 | 89.00 | ✓ | | | | | | ✓ | | | | |
| 47 | สายคลองน้ำไร่ โค้งกระพี้ | 8 | 56 | 277.00 | ✓ | | | | | | | ✓ | | | |
| 48 | สายบ้านนายออย บ้านตำบลตั้ง | 5 | 56 | 250.00 | | ✓ | | | | | | ✓ | | | |
| 49 | สายบ้านย่าโสม บ้านตำบลตั้ง | 5 | 56 | 150.00 | | ✓ | | | | | | ✓ | | | |
| 50 | สายบ้านจันอ็ด | 2 | 56 | 150.00 | | ✓ | | | | | | ✓ | | | |
| 51 | สายบ้านโค้งกระพี้ | 8 | 56 | 70.00 | | ✓ | | | | | | ✓ | | | |
| 52 | สายช่องนกอิน | 4 | 56 | 150.00 | | ✓ | | | | | | ✓ | | | |
| 53 | สายนาจาน | 4 | 56 | 200.00 | | ✓ | | | | | | ✓ | | | |
| 54 | สายจืดสงวน | 4 | 56 | 150.00 | | ✓ | | | | | | ✓ | | | |
| 55 | ซอยบัวลอย | 4 | 56 | 200.00 | | ✓ | | | | | | ✓ | | | |
| 56 | ซอยหนองหิน บ้านใหม่ | 7 | 56 | 473.00 | | ✓ | | | | | | ✓ | | | |
| 57 | สายสระหลวง บ้านดอน | 6 | 56 | 475.00 | | ✓ | | | | | | ✓ | | | |
| 58 | สายบ้านสำโรง | 1 | 57 | 200.00 | ✓ | | | | | | | ✓ | | | |
| 59 | ถนนบ้านใหม่ (ซอยศาลปู่ตา) | 7 | 58 | 48.00 | ✓ | | | | | | | ✓ | | | |
| 60 | ถนนบ้านเหล่า (สายนางสมบูรณ์-สระโนนดินทราย) | 3 | 58 | 48.00 | ✓ | | | | | | | ✓ | | | |
| | | | | ความยาวรวม.....(4) | | | | | | | | | | | |

ลงชื่อ



ผู้สำรวจ/บันทึก

(นายอนันต์ เกตุโหม)

นายช่างโยธาชำนาญงาน

(แผ่นที่ 4)

ช่วงระยะเวลาที่ออกตรวจซ่อม ครั้งที่ 2... (เดือน มกราคม..... เดือน..... มีนาคม...พ.ศ.2568)

แบบฟอร์มบันทึกข้อมูลความเสียหายของถนน ในเขตองค์การบริหารส่วนตำบลขี้เหล็ก อำเภอโนนสูง จังหวัดนครราชสีมา ประจำปีงบประมาณ พ.ศ.2568

| ลำดับ | ชื่อสายทาง | หมู่ที่ | ปีที่สร้าง | ระยะทาง (เมตร) | สภาพความเสียหาย | | | | ลักษณะความเสียหาย | | | พบโดยเหตุ | |
|---------------------------|--|---------|------------|-------------------|-----------------|--------|-----|--------------------|-------------------|-------------------|------------------------|-----------|---------|
| | | | | | ประเภทผิวจราจร | | ดิน | เสียหาย บางส่วน | เสียหาย มาก | ใช้งาน ได้ปกติ | ไม่สามารถ ใช้งานได้ | | |
| | | | | | ลาด. | ลาดยาง | | | | | | | หินคลุก |
| 76 | ถนนหน้าบ้านนางสาวศรีถึงนายเอ็ด | 2 | 60 | 245.00 | ✓ | | | | | ✓ | | | |
| 77 | ถนนสายนายพวง-คลองงักไ้ | 5 | 60 | 290.00 | | ✓ | | | | | ✓ | | |
| 78 | ถนนสายโนนระเวียง-โค้งกระพี้ | 8 | 60 | 480.00 | | ✓ | | | | | ✓ | | |
| 79 | ถนนสายจันอืด โนนตากกลาง | 2 | 60 | 234.00 | | ✓ | | | | | ✓ | | อบจ. |
| 80 | ถนน คลส.สายกกลางบ้าน-หน้าลานย่าโม | 5 | 61 | 199.00 | ✓ | | | | | | ✓ | | |
| 81 | ถนน คลส.สายท้ายบ้านตอน-บ้านเหล่า | 6 | 61 | 60.00 | ✓ | | | | | | ✓ | | |
| 82 | ถนน คลส.สายบ้านนายบุญธรรม-บางแก้ว | 4 | 62 | 120.00 | ✓ | | | | | | ✓ | | |
| 83 | ปรับปรุงผิวถนน คลส.สายบ้านเหล่า-บ้านดอน | 3 | 62 | 285.00 | ✓ | | | | | | ✓ | | |
| 84 | ถนน คลส.จากหัวสะพานถึงบ้านนายสนั่น | 5 | 62 | 117.00 | ✓ | | | | | | ✓ | | |
| 85 | ปรับปรุงถนน คลส.จากแยกประปาถึงสะพาน | 1 | 62 | 59.00 | ✓ | | | | | | ✓ | | |
| 86 | ถนน คลส.สรวิศจันอืด-สรพยาป่าจันอืด | 2 | 62 | 200.00 | ✓ | | | | | | ✓ | | |
| 87 | ถนน คลส.จากบ้านนายประยอมถึงบ้านเอกราชชัย | 8 | 62 | 130.00 | ✓ | | | | | | ✓ | | |
| 88 | ถนน คลส.สายรอบบ้านโนน | 2 | 62 | 182.00 | ✓ | | | | | | ✓ | | |
| 89 | ถนน คลส.จากบ้านนายเชิด-บ้านจันอืด | 8 | 62 | 192.50 | ✓ | | | | | | ✓ | | |
| 90 | ถนน คลส.โนนดินทรายเชื่อมลาดยาง | 3 | 62 | 50.00 | ✓ | | | | | | ✓ | | |
| ความยาวรวม.....(6) | | | | 2,843.50 | | | | | | | | | |

ลงชื่อ



ผู้สำรวจบันทึก

(นายบัณฑิต เกตุใหม่)

นายช่างโยธาชำนาญงาน

(แผ่นที่ 6)

ช่วงระยะเวลาที่ออกตรวจสอบ ครั้งที่...2... (เดือน...มกราคม.... เดือน...มินาคม...พ.ศ.2568)

แบบฟอร์มบันทึกข้อมูลความเสียหายของถนน ในเขตองค์การบริหารส่วนตำบลชั้นใต้ อำเภอโนนสูง จังหวัดนครราชสีมา ประจำปีงบประมาณ พ.ศ.2568

| ลำดับ | ชื่อสายทาง | หมู่ที่ | ปีที่สร้าง | ระยะทาง (เมตร) | สภาพความเสียหาย | | | | | | หมายเหตุ | | | | | | |
|-------|---|---------|------------|---------------------------|-----------------|--------|---------|-------------------|-----|----------------|----------|------------|---------------|--------------------|--|-------------|--|
| | | | | | ประเภทผิวจราจร | | | ลักษณะความเสียหาย | | | | | | | | | |
| | | | | | คสล. | ลาดยาง | หินคลุก | อุกิ้ง | ดิน | เสียหายบางส่วน | | เสียหายมาก | ใช้งานได้ปกติ | ไม่สามารถใช้งานได้ | | | |
| 91 | ปรับปรุงถนน คสล.เทพรัตนคอนกรีตบ้านนางสาคร | 2 | 62 | 200.00 | ✓ | | | | | | ✓ | | | | | | |
| 92 | ปรับปรุงถนน คสล.เทศบาลตำบลบ้านนาถวิล | 6 | 62 | 60.00 | ✓ | | | | | | ✓ | | | | | | |
| 93 | ปรับปรุงถนน คสล.เทศบาลตำบลบ้านนาถวิล | 5 | 62 | 60.00 | ✓ | | | | | | ✓ | | | | | | |
| 94 | ถนนหินคลุกสายหนองทับเขียว | 2 | 62 | 630.00 | | ✓ | | | | | | | | | | ทับเส้นเดิม | |
| 95 | ถนนหินคลุกสายข้างประปา | 2 | 62 | 360.00 | | ✓ | | | | | | | | | | ทับเส้นเดิม | |
| 96 | ถนนหินคลุกเส้นไปสะพานหนองโพ | 4 | 62 | 36.00 | | ✓ | | | | | | | | | | ทับเส้นเดิม | |
| 97 | ถนนหินคลุกบ้านนายจ้อย-บ้านนายเด่น | 4 | 62 | 300.00 | | ✓ | | | | | | | | | | ทับเส้นเดิม | |
| 98 | ถนนหินคลุกบ้านนาถวิล-บ้านนางทองม้วน | 4 | 62 | 73.00 | | ✓ | | | | | | | | | | ทับเส้นเดิม | |
| 99 | ถนนหินคลุกในกรมเบียงไปเหมืองสหกรณ์ | 2 | 62 | 1,000.00 | | ✓ | | | | | | | | | | ทับเส้นเดิม | |
| 100 | ถนนหินคลุกเหมืองทุ่งหนองหิน | 7 | 62 | 192.00 | | ✓ | | | | | | | | | | ทับเส้นเดิม | |
| 101 | ปรับปรุงถนนหินคลุกสายโนนศาลาตัวน | 1 | 62 | 1,065.00 | | ✓ | | | | | | | | | | ทับเส้นเดิม | |
| 102 | ถนนหินคลุกศาลาไปถึงท่าเชิงมา | 7 | 62 | 900.00 | | ✓ | | | | | | | | | | ทับเส้นเดิม | |
| 103 | ถนนหินคลุกช่วงประปาถึงท่อคอนกรีต | 1 | 62 | 80.00 | | ✓ | | | | | | | | | | ทับเส้นเดิม | |
| 104 | ถนนหินคลุกสายโรงเรียนท่าสุกร-หนองตะไคร่ | 4 | 62 | 400.00 | | ✓ | | | | | | | | | | ทับเส้นเดิม | |
| 105 | ถนนหินคลุกจากถนนตัด-สระโนนดินทราย | 3 | 62 | 375.00 | | ✓ | | | | | | | | | | ทับเส้นเดิม | |
| | | | | รวม | | | | | | | | | | | | | |
| | | | | ความยาวรวม.....(7) | | | | | | | | | | | | | |

ลงชื่อ  ผู้สำรวจบันทึก
 (นายอนันต์ เกตุโพธิ์)
 นายช่างโยธาชำนาญงาน (แผ่นที่ 7)

ช่วงระยะเวลาที่ออกตรวจสอบ ครั้งที่ 2 (เดือน มกราคม - เดือน มีนาคม พ.ศ. 2568)
 แบบฟอร์มบันทึกข้อมูลความเสียหายของถนน ในเขตองค์การบริหารส่วนตำบลชั้นอีด อำเภอโพนสูง จังหวัดนครราชสีมา ประจำปีงบประมาณ พ.ศ. 2568

| ลำดับ | ชื่อสายทาง | หมู่ที่ | ปีที่สร้าง | ระยะทาง (เมตร) | สภาพความเสียหาย | | | | | | หมายเหตุ | | | | | | | | | | | |
|-------|--|---------|------------|---------------------------|-----------------|--------|---------|-------------------|-----|----------------|----------|------------|---------------|--------------------|--|--|--|--|--|--|------|--|
| | | | | | ประเภทผิวจราจร | | | ลักษณะความเสียหาย | | | | | | | | | | | | | | |
| | | | | | คสล. | ลาดยาง | หินคลุก | ลูกรัง | ดิน | เสียหายบางส่วน | | เสียหายมาก | ใช้งานได้ปกติ | ไม่สามารถใช้งานได้ | | | | | | | | |
| 106 | ถนนหินคลุกซอยบ้านนายจรัส เกษกลาง | 5 | 62 | 65.00 | | | ✓ | | | | ✓ | | | | | | | | | | | |
| 107 | ถนน คสล. ชั้นอีด-โนนศากกลาง | 2 | 62 | 670.00 | ✓ | | | | | | | | | | | | | | | | อบจ. | |
| 108 | ถนน ลาดยาง สายบ้านดอน-บ้านท่าคันแคบ | 6 | 62 | 672.00 | ✓ | | | | | | | | | | | | | | | | อบจ. | |
| 109 | ถนน คสล. จากบ้านนางประยูร-เหมือง | 8 | 63 | 80.00 | ✓ | | | | | | | | | | | | | | | | | |
| 110 | ถนน คสล. จากบ้านนายอู่-บ้านางประทีป | 8 | 63 | 234.00 | ✓ | | | | | | | | | | | | | | | | | |
| 111 | ถนน คสล. จากบ้านนายเส็ง-บ้านบางสำเเมียง | 4 | 63 | 40.00 | ✓ | | | | | | | | | | | | | | | | | |
| 112 | ปรับปรุงถนนหินคลุกโบนกระเบื้อง-เหมืองสหกรณ์ | 2 | 63 | 1,000.00 | | | ✓ | | | | | | | | | | | | | | | |
| 113 | ถนนหินคลุกสายเหมืองน้อยนาแก-บ้านนายสุคนธ์ | 8 | 63 | 935.00 | | | ✓ | | | | | | | | | | | | | | | |
| 114 | ถนนหินคลุกท่าพะโทะ-โสภาโรง-โนนตากกลาง | 1 | 63 | 2,750.00 | | | ✓ | | | | | | | | | | | | | | | |
| 115 | ถนนหินคลุกจากหนองทับเขียว-เหมืองใหญ่ | 2 | 63 | 890.00 | | | ✓ | | | | | | | | | | | | | | | |
| 116 | ถนนหินคลุกจากท่ากานบ-บ้านนายสุรพล | 2 | 63 | 230.00 | | | ✓ | | | | | | | | | | | | | | | |
| 117 | ถนนหินคลุกจากบ้านนายสนั่น-ลำคั้ง | 5 | 63 | 300.00 | | | ✓ | | | | | | | | | | | | | | | |
| 118 | ปรับปรุงถนน คสล. ซอยบ้านนายบุญตั้ง-บ้านโคกกระพี | 8 | 64 | 18.00 | ✓ | | | | | | | | | | | | | | | | | |
| 119 | ปรับปรุงผิวถนนจากหน้าบ้านนายเสียบ-หน้าวัดบ้านเหล่า | 3 | 64 | 42.00 | ✓ | | | | | | | | | | | | | | | | | |
| | | | | ความยาวรวม.....(8) | 7,561.00 | | | | | | | | | | | | | | | | | |

ลงชื่อ  ผู้สำรวจ/บันทึก
 (นายอรรถศักดิ์ เกตุใหม่)
 นายช่างโยธาชำนาญงาน (แผ่นที่ 8)

ช่วงระยะเวลาที่ออกตรวจสอบ ครั้งที่...2... (เดือน...มกราคม...- เดือน...มิถุนายน...พ.ศ.2568)

แบบฟอร์มบันทึกข้อมูลความเสียหายของถนน ในเขตองค์การบริหารส่วนตำบลชั้นใต้ อำเภอโนนสูง จังหวัดนครราชสีมา พ.ศ.2568

| ลำดับ | ชื่อสายทาง | หมู่ที่ | ปีที่สร้าง | ระยะทาง (เมตร) | สภาพความเสียหาย | | | | | | หมายเหตุ | | | | | |
|-------|--|---------|------------|----------------|-----------------|--------|---------|-------------------|-----|----------------|----------|------------|---------------|--------------------|--|--|
| | | | | | ประเภทผิวจราจร | | | ลักษณะความเสียหาย | | | | | | | | |
| | | | | | คสล. | ลาดยาง | หินคลุก | คูกิ่ง | ดิน | เสียหายบางส่วน | | เสียหายมาก | ใช้งานได้ปกติ | ไม่สามารถใช้งานได้ | | |
| 120 | ก่อสร้างถนน คสล.สายบ้านนาบุญธรรม-บ้านนางแก้ว | 4 | 64 | 73.00 | ✓ | | | | | | ✓ | | | | | |
| 121 | ก่อสร้างถนน คสล.ซอยบ้านงาสีมอส | 5 | 64 | 108.00 | ✓ | | | | | | ✓ | | | | | |
| 122 | ก่อสร้างถนนหินคลุกจากเมืองทางสวย-ท่าศาลา | 2 | 64 | 1,450.00 | | ✓ | | | | | | | | | | |
| 123 | ก่อสร้างถนนลงหินคลุกสายท่าช้างมา-ทุ่งแก้ว | 7 | 64 | 800.00 | | ✓ | | | | | | | | | | |
| 124 | ซ่อมสร้างถนนลงหินคลุกอย่างถาวรบ้านสำโรง | 1 | 64 | 1,900.00 | | ✓ | | | | | | | | | | |
| 125 | ซ่อมสร้างถนนลงหินคลุก จากถนนงาบุ่ง-นายนายสมพร | 4 | 64 | 530.00 | | ✓ | | | | | | | | | | |
| 126 | ก่อสร้างถนน คสล.บ้านนาขี้-บ้านแสงเทียน | 2 | 65 | 40.00 | ✓ | | | | | | | | | | | |
| 127 | ปรับปรุงถนน คสล.บ้านนาขอนแก่น-บ้านนาขี้ | 2 | 65 | 50.00 | ✓ | | | | | | | | | | | |
| 128 | ก่อสร้างถนน คสล.เสียบฝั่งคลองโนนพุดซา | 1 | 65 | 149.00 | ✓ | | | | | | | | | | | |
| 129 | ก่อสร้างถนน คสล. บ้านนาขี้-บ้านนางง่า | 5 | 65 | 206.00 | ✓ | | | | | | | | | | | |
| 130 | ก่อสร้างถนน คสล. สายสระโนนหนองบ่อ-ถนนลาดยาง | 6 | 65 | 223.00 | ✓ | | | | | | | | | | | |
| 131 | ก่อสร้างถนน คสล. ซอยเข้าบ้านนาไฮไล งามกลาง | 8 | 65 | 54.00 | ✓ | | | | | | | | | | | |
| 132 | ก่อสร้างถนน คสล.ต่อจากบ้านนาขี้ก่อนศาลปู่ตา | 7 | 65 | 228.00 | ✓ | | | | | | | | | | | |
| 133 | ปรับปรุงถนน คสล.ซอยตรงข้ามประตูโรงเรียนชั้นใต้ | 8 | 65 | 200.00 | ✓ | | | | | | | | | | | |
| | | | | รวม | 1,331.00 | | | | | | | | | | | |

ลงชื่อ  ผู้สำรวจบันทึก
 (นายอนันต์ เกตุใหม่)
 นายช่างโยธาชำนาญงาน (แผ่นที่ 9)

ช่วงระยะเวลาที่ออกตรวจสอบ ครั้งที่...2... (เดือน...มกราคม...เดือน...มีนาคม...พ.ศ.2568)

แบบฟอร์มบันทึกข้อมูลความเสียหายของถนน ในเขตองค์การบริหารส่วนตำบลขี้เหล็ก อำเภอโนนสูง จังหวัดนครราชสีมา ประจำปีงบประมาณ พ.ศ.2568

| ลำดับ | ชื่อสายทาง | หมู่ที่ | ปีที่สร้าง | ระยะทาง (เมตร) | สภาพความเสียหาย | | | | | | หมายเหตุ | | | |
|-------|---|---------|------------|-------------------|-----------------|--------|---------|-------------------|-----|----------------|----------|------------|---------------|-----------------------|
| | | | | | ประเภทผิวจราจร | | | ลักษณะความเสียหาย | | | | | | |
| | | | | | คสล. | ลาดยาง | หินคลุก | อุกิ้ง | ดิน | เสียหายบางส่วน | | เสียหายมาก | ใช้งานได้ปกติ | ไม่สามาร ใช้งานได้ |
| 134 | ปรับปรุงถนน คสล.ศาลปู่ตาบ้านนายอวย-บ้านนางทองแดง | 3 | 65 | 150.50 | ✓ | | | | | | ✓ | | | |
| 135 | ก่อสร้างถนน คสล.เส้นบ้านนางมาลัย-บ้านมาเยา | 1 | 65 | 125.00 | ✓ | | | | | | ✓ | | | |
| 136 | ซ่อมแซมถนน คสล.จากสามแยกหลักโรงเรียนบ้านขี้เหล็ก | 2 | 65 | 200.00 | ✓ | | | | | | ✓ | | | |
| 137 | ซ่อมสร้างถนน คสล.สายสามแยกบ้านศาลา-ประปาสำโรง | 1 | 65 | 100.00 | ✓ | | | | | | ✓ | | | |
| 138 | ก่อสร้างถนน คสล.ประปาขี้เหล็ก-บ้านปูนแก้ว | 2 | 65 | 135.00 | ✓ | | | | | | ✓ | | | |
| 139 | ก่อสร้างถนน คสล.รอบสระโนนหนองบ่อ | 6 | 65 | 188.00 | ✓ | | | | | | ✓ | | | |
| 140 | ก่อสร้างถนน คสล.สายศาลปู่ตาบ้านใหม่-บ้านนายก้อน | 7 | 65 | 78.00 | ✓ | | | | | | ✓ | | | |
| 141 | ปรับปรุงถนน คสล.ศาลปู่ตาบ้านเหล่า-บ้านดอน | 3 | 65 | 214.00 | ✓ | | | | | | ✓ | | | |
| 142 | ก่อสร้างถนน คสล.สายโรงฆ่าสุกร-เหมืองนาดอน | 4 | 65 | 160.50 | ✓ | | | | | | ✓ | | | |
| 143 | ก่อสร้างถนน คสล. หมู่ที่ 5 บ้านดำนิง 3 จุด | 5 | 65 | 189.00 | ✓ | | | | | ✓ | ✓ | | | |
| 144 | ดินคลุกบ้านนายจตุฏฐ์-บ้านนายเด่น | 4 | 65 | 280.00 | | | | ✓ | | | ✓ | | | |
| 145 | ดินคลุกบ้านนายจตุฏฐ์-ช่วยแยก | 4 | 65 | 220.00 | | | | ✓ | | | ✓ | | | |
| 146 | ก่อสร้างถนน คสล. บ้านใหม่บ้านเหล่า(วัดบ้านเหล่า) | 3 | 66 | 80.00 | ✓ | | | | | | ✓ | | | |
| 147 | ก่อสร้างถนน คสล. บ้านโคกกระชาย-บ้านใหม่ (หน้า ศพด.) | 7 | 66 | 60.00 | ✓ | | | | | | ✓ | | | |
| | | | | รวม | 2,180.00 | | | | | | | | | |

ความยาวรวม.....(10)

ลงชื่อ  ผู้สำรวจ/บันทึก
(นายอนันต์ เกตุใหม่)
นายช่างโยธาชำนาญงาน
(แผ่นที่ 10)

ช่วงระยะเวลาที่ออกตรวจ ค้างที่...2... (เดือน...มกราคม...-เดือน.....มีนาคม...พ.ศ.2568)
 แบบฟอร์มบันทึกข้อมูลความเสียหายของถนน ในเขตองค์การบริหารส่วนตำบลจันอ็ด อำเภอโนนสูง จังหวัดนครราชสีมา ประจำปีงบประมาณ พ.ศ.2568

| ลำดับ | ชื่อสายทาง | หมู่ที่ | ปีที่สร้าง | ระยะทาง (เมตร) | สภาพความเสียหาย | | | | | | หมายเหตุ | | | | | |
|-------|---|---------|------------|----------------|-----------------|--------|-----------|-------------------|----------------|------------|----------|-------------|--------------|--|--|--|
| | | | | | ประเภทผิวจราจร | | | ลักษณะความเสียหาย | | | | | | | | |
| | | | | | คสล. | ลาดยาง | ดินลูกรัง | ดิน | เสียหายบางส่วน | เสียหายมาก | | ใช้งานได้ดี | ใช้งานไม่ได้ | | | |
| 148 | ปรับปรุงถนน คสล. บ้านนายชาติ-สามแยกบ้านนางคุณ | 8 | 66 | 300.00 | ✓ | | | | | | ✓ | | | | | |
| 149 | ปรับปรุงถนน คสล. หลังโรงเรียนจันอ็ด-ศาลาบ้านโนน | 2 | 66 | 500.00 | ✓ | | | | | | ✓ | | | | | |
| 150 | ก่อสร้างถนน คสล. ซอยบ้านนายประกอบ-บ้านนายอู่ | 4 | 66 | 80.00 | ✓ | | | | | | ✓ | | | | | |
| 151 | ก่อสร้างถนน คสล. หัวสะพานหลังวัดโค้งกระชาย | 4 | 66 | 190.00 | ✓ | | | | | | ✓ | | | | | |
| 152 | ปรับปรุงถนน คสล. จากบ้านนางเป่า-บ้านนางจรรยา | 6 | 66 | 64.00 | ✓ | | | | | | ✓ | | | | | |
| 153 | ปรับปรุงถนนหินลูกรังสายโรงฆ่าสัตว์บ้านราษฎร์เจริญ | 4 | 66 | 2,000.00 | | | ✓ | | | | ✓ | | | | | |
| 154 | ซ่อมแซมถนนเรียบแบริ่งบ่อ | 4 | 66 | 40.00 | | | ✓ | | | | ✓ | | | | | |
| 155 | ก่อสร้างหินคลุกสองเลนคต ศาลาประชา-บ้านนางจรรยา | 7 | 66 | 490.00 | | | ✓ | | | | ✓ | | | | | |
| 156 | ปรับปรุงถนนหินคลุกสายสลักโค-โค้งกระพี | 8 | 66 | 156.00 | | | ✓ | | | | ✓ | | | | | |
| 157 | ปรับปรุงถนน คสล. ซอยศรีอัม | 6 | 67 | 75.00 | ✓ | | | | | | ✓ | | | | | |
| 158 | ปรับปรุงถนนลงหินคลุกเรียบเพื่อถนนเองหิน | 6 | 67 | 800.00 | | | ✓ | | | | ✓ | | | | | |
| 159 | ปรับปรุงถนน คสล. บ้านนายอู่มนู ถึง บ้านนางบัวลอย | 1 | 67 | 120.00 | ✓ | | | | | | ✓ | | | | | |
| 160 | ก่อสร้างถนน คสล. สายหน้าป่าไร่-คลองตงเทียม | 1 | 67 | 70.00 | ✓ | | | | | | ✓ | | | | | |
| 161 | ปรับปรุงถนนลงหินคลุก บ้านโค้งกระพี | 8 | 67 | 1,700.00 | | | ✓ | | | | ✓ | | | | | |
| | | | | รวม | 6,585.00 | | | | | | | | | | | |

ลงชื่อ  ผู้สำรวจบันทึก
 (นายอนันต์ เกตุโพธิ์)
 นายช่างโยธาชำนาญงาน (แผ่นที่ 11)

ช่วงระยะเวลาที่ออกตรวจรอบ ครั้งที่ 2... (เดือน...มกราคม....เดือน...มีนาคม...พ.ศ.2568)

แบบฟอร์มบันทึกข้อมูลความเสียหายของงาน ในเขตองค์การบริหารส่วนตำบลจันทน์ อำเภอบางบาล จังหวัดพระนครศรีอยุธยา พ.ศ.2568

| ลำดับ | ชื่อสายทาง | หมู่ที่ | ปีที่สร้าง | ระยะทาง (เมตร) | สภาพความเสียหาย | | | | | | หมายเหตุ | | | |
|----------------------------|---|---------|------------|-------------------|-----------------|--------|---------|-------------------|-----|----------------|----------|------------|---------------|--------------|
| | | | | | ประเภทผิวจราจร | | | ลักษณะความเสียหาย | | | | | | |
| | | | | | คลด. | ลาดยาง | หินคลุก | ถูกรั้ง | ดิน | เสียหายบางส่วน | | เสียหายมาก | ใช้งานได้ปกติ | ใช้งานไม่ได้ |
| 162 | ปรับปรุงถนนหินคลุก บ้านดอน | 6 | 67 | 635.00 | | | ✓ | | | | ✓ | | | |
| 163 | ก่อสร้างถนนหินคลุกเชื่อมคลองระกำ บ้านคันติง | 5 | 67 | 200.00 | | | ✓ | | | | ✓ | | | |
| 164 | ก่อสร้างถนนหินคลุกเชื่อมคลองโดนด พังสองฝั่ง บ้านเหล่า | 3 | 67 | 270.00 | | | ✓ | | | | ✓ | | | |
| 165 | ก่อสร้างถนนหินคลุกจากท่อลอดเชื่อมกลางบ้านถึงโนนตา ตัว | 1 | 67 | 320.00 | | | ✓ | | | | ✓ | | | |
| 166 | ก่อสร้างถนนหินคลุกข้ามแสงเดือนวัดคู่สร้างฝั่งเมือง พังทองหิน | 7 | 67 | 500.00 | | | ✓ | | | | ✓ | | | |
| 167 | ก่อสร้างถนนหินคลุก 2 จุด บ้านดอน | 6 | 67 | 735.00 | | | ✓ | | | | ✓ | | | |
| 168 | ก่อสร้างถนนหินคลุกสระโนนดินทรายถึงท่อลอด คลด.บ้าน เหล่า | 3 | 67 | 730.00 | | | ✓ | | | | ✓ | | | |
| 169 | ก่อสร้างถนนหินคลุกเชื่อมเหนือกลาง บ้านคังกระพี | 8 | 67 | 1,350.00 | | | ✓ | | | | ✓ | | | |
| 170 | ก่อสร้างถนนหินคลุกคลองรังไข่แยกเหนือเมืองโนนโพธิ์ บ้าน คำตึง | 5 | 67 | 2,000.00 | | | ✓ | | | | ✓ | | | |
| ความยาวรวม.....(12) | | | | | 6,740.00 | | | | | | | | | |

ลงชื่อ  ผู้สำรวจบันทึก
(นายอนันต์ เกตุโพธิ์)
นายช่างโยธาชำนาญงาน

ช่วงระยะเวลาที่ขอตรวจสอบ ครั้งที่...2... (เดือน...มกราคม...เดือน...มีนาคม...พ.ศ.2568)

แบบฟอร์มบันทึกข้อมูลความเสียหายของถนน ในเขตองค์การบริหารส่วนตำบลจันอ็ด อำเภอโนนสูง จังหวัดนครราชสีมา ประจำปีงบประมาณ พ.ศ.2568

| ลำดับ | ชื่อสายทาง | หมู่ที่ | ปีที่สร้าง | ระยะทาง (เมตร) | สภาพความเสียหาย | | | | | | หมายเหตุ | | | | | |
|---|--|---------|------------|------------------|---|--------|---------|-------------------|-----|----------------|----------|------------|------------------|--------------------|--|--|
| | | | | | ประเภทผิวจราจร | | | ลักษณะความเสียหาย | | | | | | | | |
| | | | | | คสล. | ลาดยาง | หินคลุก | ลูกรัง | ตึบ | เสียหายบางส่วน | | เสียหายมาก | ใช้งานไม่ได้ปกติ | ไม่สามารถใช้งานได้ | | |
| 171 | ก่อสร้างถนนหินคลุกสี่เลนเหลืองงน้ำ บ้านจันอ็ด | 2 | 67 | 1,315.00 | | | ✓ | | | | ✓ | | | | | |
| 172 | ก่อสร้างถนนหินคลุก 2 จุด บ้านโคกกระชาย | 4 | 67 | 1,050.00 | | | ✓ | | | | | ✓ | | | | |
| 173 | ปรับปรุงถนน คสล.บ้านนางประครองถึงบ้านบางภาพร บ้านสำโรง | 1 | 68 | 50.00 | ✓ | | | | | | | ✓ | | | | |
| 174 | ก่อสร้างถนนหินคลุกสี่เลนคดงสุดจากท่อออกเพื่อเชื่อมฝ่ายศาลาถึงบ้านนายประจวบ กลีบจอยหอ บ้านจันอ็ด | 2 | 68 | 600.00 | | | ✓ | | | | | ✓ | | | | |
| 175 | ก่อสร้างถนนหินคลุกห้าเลนฝั่งกร-เหลืองน้อยบ้านโคกกระเทียม บ้านสำโรง | 5 | 68 | 700.00 | | | ✓ | | | | | ✓ | | | | |
| 176 | ก่อสร้างถนน คสล. สายบ้านสำโรง จากศาลาปู่ตา ถึงแยกเหลืองสาครณ์ บ้านสำโรง | 5 | 68 | 1,200.00 | ✓ | | | | | | | ✓ | | | | |
| 177 | ก่อสร้างถนน คสล.สายทางโรงฆ่าสุกร-ทำนบบ้านโมก จากทางถนน คสล.เดิม สระน้ำลูงอศต-บ้านนางสาวจตุณี โฉมใหม่ | 4 | 68 | 200.00 | ✓ | | | | | | | ✓ | | | | |
| ความยาวรวม.....(13) | | | | 5,115.00 | | | | | | | | | | | | |
| ความยาวรวมทั้งยอด(1)+(2)+(3)+(4)+(5)+(6)+(7)+(8)+(9)+(10)+(11)+(12)+(13) | | | | 36,806.34 | ***เป็นความยาวรวมจากถนนทุกประเภทของตำบลจันอ็ด ณ ช่วงเวลาที่สำรวจ*** | | | | | | | | | | | |

ลงชื่อ



ผู้สำรวจบันทึก

(นายอนันต์ เกตุใหม่)

นายช่างโยธาชำนาญงาน

(แผ่นที่ 13)

การตรวจสอบถนน ทางเดิน และทางเท้า
ประจำปี พ.ศ. ๒๕๖๘

ครั้งที่ ๓



บันทึกข้อความ

ส่วนราชการ กองช่างองค์การบริหารส่วนตำบลจันอ็ด โทร. ๐๔๔-๕๗๔๐๔๐

ที่ นม ๘๘๒๐๓/๒๐๒๕

วันที่ ๒๗ มิถุนายน ๒๕๖๘

เรื่อง รายงานผลการตรวจสอบถนนประจำบึงประมาณ ๒๕๖๘ ครั้งที่ ๓ (ช่วงที่ ๓ เม.ย.-มิ.ย. ๒๕๖๘)

เรียน นายองค์การบริหารส่วนตำบลจันอ็ด

ตามคำสั่งองค์การบริหารส่วนตำบลจันอ็ด ที่ ๕๐๗/๒๕๖๗ ลงวันที่ ๒๒ ตุลาคม ๒๕๖๗ ได้แต่งตั้งคณะกรรมการจัดทำแผนงานตรวจสอบถนนประจำบึงประมาณ ๒๕๖๘ เพื่อให้ถนนได้มีสภาพใช้งานได้ตามปกติและมีความปลอดภัยกับประชาชนผู้ใช้รถใช้ถนน

บัดนี้ข้าพเจ้า นายอนันต์ เกตุใหม่กรรมการ (๒) ตำแหน่งนายช่างโยธาชำนาญงาน ขอรายงานผลการปฏิบัติงานตรวจสอบฯ ดังรายละเอียดที่แนบมาพร้อมนี้

จึงเรียนมาเพื่อโปรดทราบและพิจารณาอนุมัติดำเนินการต่อไป

(ลงชื่อ).....

(นายอนันต์ เกตุใหม่)

นายช่างโยธาชำนาญงาน

เรียน ปลัดองค์การบริหารส่วนตำบลจันอ็ด

- เพื่อโปรดทราบ
- เห็นควรดำเนินการตรวจสอบ/ ซ่อมแซมให้ใช้งานได้

(ลงชื่อ).....

(นายสำเริง สอสูงเนิน)

ผู้อำนวยการกองช่าง

เรียน นายองค์การบริหารส่วนตำบลจันอ็ด

- เห็นควรดำเนินการซ่อมแซมให้ใช้งานได้

(ลงชื่อ).....

(นายวาที รอดวินิจ)

ปลัดองค์การบริหารส่วนตำบลจันอ็ด

คำสั่ง นายองค์การบริหารส่วนตำบลจันอ็ด

) เห็นชอบ/ อนุมัติดำเนินการซ่อมแซม

) ไม่อนุมัติ เพราะ.....

(ลงชื่อ).....

(นายประเทือง กอคุณกลาง)

นายกองค์การบริหารส่วนตำบล

ช่วงระยะเวลาที่ออกตรวจสอบ ครั้งที่ 3. (เดือน... เมษายน...- เดือน... มิถุนายน... พ.ศ.2568)
 แบบฟอร์มบันทึกข้อมูลความเสียหายของถนน ในเขตองค์การบริหารส่วนตำบลซำต้อ อำเภอนามน จังหวัดนครราชสีมา ประจำปีงบประมาณ พ.ศ.2568

| ลำดับ | ชื่อสายทาง | หมู่ที่ | ปีที่สร้าง | ระยะทาง (เมตร) | สภาพความเสียหาย | | | | | | หมายเหตุ | | | |
|-------|---|---------|------------|---------------------------|-----------------|--------|---------|-------------------|-----|----------------|----------|------------|--------------|---------------------|
| | | | | | ประเภทผิวจราจร | | | ลักษณะความเสียหาย | | | | | | |
| | | | | | คสล. | ลาดยาง | หินคลุก | ลูกรัง | ดิน | เสียหายบางส่วน | | เสียหายมาก | ใช้งานไม่ได้ | ไม่สามารรถใช้งานได้ |
| 1 | ซอยผจญ | 1 | 50 | 180.00 | ✓ | | | | | | ✓ | | | |
| 2 | สายบ้านโนนเสมาริมเขาด (หลังโรงเรียนบ้านซำต้อ) | 2 | 50 | 300.00 | ✓ | | | | | | | ✓ | | |
| 3 | สายศาลาบ้านเหล่า - บ้านดอน | 3 | 50 | 200.00 | ✓ | | | | | | | ✓ | | |
| 4 | ซอยคลองกลางบ้าน | 3 | 50 | 50.00 | ✓ | | | | | | | ✓ | | |
| 5 | สายโนนภระสังข์บ้านดอน | 6 | 50 | 65.00 | ✓ | | | | | | | ✓ | | |
| 6 | ซอยป่าอีว, ซอย ผญ.น้อย | 7 | 50 | 510.00 | ✓ | | | | | | | ✓ | | |
| 7 | สายบ้านไต้กระพี (ต่อจาก คสล.เดิม) | 8 | 50 | 429.00 | ✓ | | | | | | | ✓ | | |
| 8 | สายไต้กระพี (ปากทางจากถนนดำ) | 8 | 50 | 175.00 | ✓ | | | | | | | ✓ | | |
| 9 | สายโรงหมู, สายข้างสะพาน | 4 | 50 | 145.00 | ✓ | | | | | | | ✓ | | |
| 10 | ถนน คสล. สายบ้านดอน-ตำบลคนศบ | 6 | 50 | 2,145.00 | ✓ | | | | | | | ✓ | | อบจ. |
| 11 | สายเสียบคลองโตนด | 7 | 52 | 230.00 | ✓ | | | | | | | ✓ | | |
| 12 | สายท้ายซอย | 7 | 52 | 96.00 | ✓ | | | | | | | ✓ | | |
| 13 | สายไต้กระพี | 8 | 52 | 429.00 | ✓ | | | | | | | ✓ | | ไทยเข้มแข็ง |
| 14 | สายประปาซำต้อ | 2 | 52 | 410.00 | ✓ | | | | | | | ✓ | | ไทยเข้มแข็ง |
| 15 | สายบ้านโนนเสมาริมเขาด | 2 | 52 | 487.00 | ✓ | | | | | | | ✓ | | ไทยเข้มแข็ง |
| | | | | ความยาวรวม.....(1) | | | | | | | | | | |
| | | | | 5,851.00 | | | | | | | | | | |

ลงชื่อ  ผู้สำรวจ/บันทึก
 (นายอนันต์ เกตุโง้ว)
 นายช่างโยธาชำนาญงาน (แผ่นที่ 1)

ช่วงระยะเวลาที่ออกตรวจสอบ ครั้งที่ 3... (เดือน... เมษายน... เดือน... มิถุนายน... พ.ศ.2568)
 แบบฟอร์มบันทึกข้อมูลความเสียหายของถนน ในเขตองค์การบริหารส่วนตำบลจันอ็ด อำเภอโพนสูง จังหวัดนครราชสีมา ประจำปีงบประมาณ พ.ศ.2568

| ลำดับ | ชื่อสายทาง | หมู่ที่ | จีที สร้าง | ระยะทาง (เมตร) | สภาพความเสียหาย | | | | | | หมายเหตุ | | |
|-------|--------------------------------------|---------|---------------|---------------------------|-----------------|--------|---------|-------------------|-----|--------------------|----------|----------------|-------------------|
| | | | | | ประเภทผิวจราจร | | | ลักษณะความเสียหาย | | | | | |
| | | | | | คลอ. | ลาดยาง | หินคลุก | ลูกรัง | ดิน | เสียหาย บางส่วน | | เสียหาย มาก | ใช้งาน ได้ปกติ |
| 16 | สายบ้านโนนสมมาจันอ็ด (แยกซ้ายมือ) | 2 | 52 | 42.00 | ✓ | | | | | ✓ | | | ไทยเข้มแข็ง |
| 17 | สายช้างประปา | 3 | 52 | 70.00 | ✓ | | | | | ✓ | | | ไทยเข้มแข็ง |
| 18 | สายบ้านทุ่งต๋ามตึง | 5 | 52 | 818.00 | ✓ | | | | | ✓ | | | อบจ. |
| 19 | ซอยข้างโรงเรียนบ้านเหล่า | 3 | 53 | 107.00 | ✓ | | | | | ✓ | | | |
| 20 | ซอยมนัส | 3 | 53 | 219.00 | ✓ | | | | | ✓ | | | |
| 21 | สายหน้าศูนย์เกษตร | 7 | 53 | 455.00 | ✓ | | | ✓ | | | | | |
| 22 | สายหน้าศูนย์เกษตร (ต่อท้ายซอยในบ้าน) | 7 | 53 | 55.00 | ✓ | | | ✓ | | | | | ไทยเข้มแข็ง |
| 23 | สายโนนพุดซา | 1 | 55 | 66.00 | ✓ | | | | | | ✓ | | |
| 24 | สายบ้านโนนจันอ็ด | 2 | 55 | 49.00 | ✓ | | | | | | ✓ | | |
| 25 | สายคลองกลางบ้าน | 3 | 55 | 55.00 | ✓ | | | | | | ✓ | | |
| 26 | ซอยสังวาล | 4 | 55 | 116.00 | ✓ | | | | | | ✓ | | |
| 27 | ซอยหน้าโบสถ์ | 5 | 55 | 98.00 | ✓ | | | | | | ✓ | | |
| 28 | บ้านดอน (หนองบ่อ) | 6 | 55 | 29.00 | ✓ | | | | | | ✓ | | |
| 29 | บ้านใหม่ | 7 | 55 | 49.00 | ✓ | | | | | | ✓ | | |
| 30 | สายบ้านสำโรง - บ้านใหม่ | 1,7 | 55 | 3,400.00 | ✓ | | | | | | ✓ | | |
| | | | | รวม | | | | | | | | | |
| | | | | ความยาวรวม.....(2) | 5,628.00 | | | | | | | | |

ลงชื่อ  ผู้สำรวจ/บันทึก
 (นายอนันต์ เกตุโพธิ์)
 นายช่างโยธาชำนาญงาน
 (แผ่นที่ 2)

ช่วงระยะเวลาที่ออกตรวจสอบ ครั้งที่ 3 (เดือน เมษายน - เดือน มิถุนายน พ.ศ.2568)
 แบบฟอร์มบันทึกข้อมูลความเสียหายของถนน ในเขตองค์การบริหารส่วนตำบลขี้เหล็ก อำเภอโนนสูง จังหวัดนครราชสีมา ประจำปีงบประมาณ พ.ศ.2568

| ลำดับ | ชื่อสายทาง | หมู่ที่ | ปีที่สร้าง | ระยะทาง (เมตร) | สภาพความเสียหาย | | | | | | หมายเหตุ | | | | | | | | | | | | |
|-------|--------------------------------|---------|------------|----------------|-----------------|--------|---------|-------------------|-----|----------------|----------|------------|--------------|--|--|--|--|--|--|--|--|--|--|
| | | | | | ประเภทผิวจราจร | | | ลักษณะความเสียหาย | | | | | | | | | | | | | | | |
| | | | | | คสล. | ลาดยาง | หินคลุก | อุกิ้ง | ดิน | เสียหายบางส่วน | | เสียหายมาก | ใช้งานไม่ได้ | | | | | | | | | | |
| 31 | สายบ้านโด่งกระชาย - บ้านสวน | 4 | 55 | 3,471.34 | | ✓ | | | | | | | | | | | | | | | | | |
| 32 | บ้านขี้เหล็ก - หมอกระสังข์ | 2 | 55 | 3,400.00 | | ✓ | | | | | | | | | | | | | | | | | |
| 33 | สายโนนพุดซา (ต่อ คสล.เดิม) | 1 | 56 | 12.00 | ✓ | | | | | | | | | | | | | | | | | | |
| 34 | สายโนนระเวียง | 3 | 56 | 47.00 | ✓ | | | | | | | | | | | | | | | | | | |
| 35 | สายโสนี | 8 | 56 | 62.00 | ✓ | | | | | | | | | | | | | | | | | | |
| 36 | สายคลองกลางบ้าน (ต่อ คสล.เดิม) | 3 | 56 | 10.00 | ✓ | | | | | | | | | | | | | | | | | | |
| 37 | สายจิตสงวน | 4 | 56 | 17.00 | ✓ | | | | | | | | | | | | | | | | | | |
| 38 | สายขอนแก่น | 4 | 56 | 6.00 | ✓ | | | | | | | | | | | | | | | | | | |
| 39 | สายนาจาน | 4 | 56 | 87.00 | ✓ | | | | | | | | | | | | | | | | | | |
| 40 | สายมณฑล | 3 | 56 | 63.00 | ✓ | | | | | | | | | | | | | | | | | | |
| 41 | สายรุ่งอรุณ | 4 | 56 | 34.00 | ✓ | | | | | | | | | | | | | | | | | | |
| 42 | สายลำดวน | 4 | 56 | 50.00 | ✓ | | | | | | | | | | | | | | | | | | |
| 43 | สายสูงชน | 4 | 56 | 32.00 | ✓ | | | | | | | | | | | | | | | | | | |
| 44 | สายสูงชุม | 5 | 56 | 96.00 | ✓ | | | | | | | | | | | | | | | | | | |
| 45 | สายบ้านดอน | 6 | 56 | 35.00 | ✓ | | | | | | | | | | | | | | | | | | |
| | | | | รวม | 7,422.34 | | | | | | | | | | | | | | | | | | |

รวมความยาวรวม.....(3)

ลงชื่อ  ผู้สำรวจ/บันทึก
 (นายอนันต์ เกตุโพธิ์)
 นายช่างโยธาชำนาญงาน
 (แผ่นที่ 3)

ช่วงระยะเวลาที่ยอดตรวจสอบ ครั้งที่ 3... (เดือน... เมษายน... เดือน... มิถุนายน... พ.ศ.2568)
 แบบฟอร์มบันทึกข้อมูลความเสียหายของถนน ในเขตองค์การบริหารส่วนตำบลสันกำแพง จังหวัดนครราชสีมา ประจำปีงบประมาณ พ.ศ.2568

| ลำดับ | ชื่อสายทาง | หมู่ที่ | ปีที่สร้าง | ระยะทาง (เมตร) | สภาพความเสียหาย | | | | | | หมายเหตุ | | | |
|---------------------------|--|---------|------------|----------------|-----------------|--------|---------|-------------------|-----|----------------|----------|------------|-------------|--------------------|
| | | | | | ประเภทผิวจราจร | | | ลักษณะความเสียหาย | | | | | | |
| | | | | | คสล. | ลาดยาง | หินคลุก | ลูกรัง | ดิน | เสียหายบางส่วน | | เสียหายมาก | ใช้งานได้ดี | ไม่สามารถใช้งานได้ |
| 46 | สายรุ่งอรุณ ตำบล | 5 | 56 | 89.00 | ✓ | | | | | | ✓ | | | |
| 47 | สายคลองฝักไถ่ โค้งกระพี | 8 | 56 | 277.00 | ✓ | | | | | | ✓ | | | |
| 48 | สายบ้านนายจอย บ้านด่านติง | 5 | 56 | 250.00 | | | ✓ | | | | ✓ | | | |
| 49 | สายบ้านย่าโถม บ้านด่านติง | 5 | 56 | 150.00 | | | ✓ | | | | ✓ | | | |
| 50 | สายบ้านจันอืด | 2 | 56 | 150.00 | | | ✓ | | | | ✓ | | | |
| 51 | สายบ้านโค้งกระพี | 8 | 56 | 70.00 | | | ✓ | | | | ✓ | | | |
| 52 | สายช่องนกหิน | 4 | 56 | 150.00 | | | ✓ | | | | ✓ | | | |
| 53 | สายนางาม | 4 | 56 | 200.00 | | | ✓ | | | | ✓ | | | |
| 54 | สายจิตสงวน | 4 | 56 | 150.00 | | | ✓ | | | | ✓ | | | |
| 55 | ซอยบัวลอย | 4 | 56 | 200.00 | | | ✓ | | | | ✓ | | | |
| 56 | ซอยหนองหิน บ้านใหม่ | 7 | 56 | 473.00 | | | ✓ | | | | ✓ | | | |
| 57 | สายสะพานกลาง บ้านดอน | 6 | 56 | 475.00 | | | ✓ | | | | ✓ | | | |
| 58 | สายบ้านสำโรง | 1 | 57 | 200.00 | ✓ | | | | | | | | | |
| 59 | ถนนบ้านใหม่ (ซอยศาลปู่ตา) | 7 | 58 | 48.00 | ✓ | | | | | | | | | |
| 60 | ถนนบ้านเหล่า (สายนางละมูต-สระโนนดินทราย) | 3 | 58 | 48.00 | ✓ | | | | | | | | | |
| ความยาวรวม.....(4) | | | | 662.00 | | | | | | | | | | |

ลงชื่อ  ผู้สำรวจ/บันทึก
 (นายอัมรินทร์ เกตุใหม่)
 นายช่างโยธาชำนาญงาน (แผ่นที่ 4)


ช่วงระยะเวลาที่ออกตรวจสอบ ครั้งที่ 3... (เดือน เมษายน.....เดือน.....มิถุนายน...พ.ศ.2568)
 แบบฟอร์มบันทึกข้อมูลความเสียหายของถนน ในเขตองค์การบริหารส่วนตำบลจันทน์อีด อำเภอบางบาล จังหวัดนครราชสีมา ประจำปีงบประมาณ พ.ศ.2568

| ลำดับ | ชื่อสายทาง | หมู่ที่ | ปีที่สร้าง | ระยะทาง (เมตร) | สภาพความเสียหาย | | | | | | หมายเหตุ | | | | | | | | | | | | |
|-------|---|---------|------------|---------------------------|-----------------|--------|---------|-------------------|-----|----------------|----------|------------|--------------|--------------------|---|--|--|--|--|--|------|--|--|
| | | | | | ประเภทผิวจราจร | | | ลักษณะความเสียหาย | | | | | | | | | | | | | | | |
| | | | | | คสล. | ลาดยาง | หินคลุก | ลูกรัง | ดิน | เสียหายบางส่วน | | เสียหายมาก | ใช้จนได้ปกติ | ไม่สามารถใช้งานได้ | | | | | | | | | |
| 61 | ถนนบ้านด่านคิง (สายนาข่อย-สะพาน) | 5 | 58 | 45.00 | ✓ | | | | | ✓ | | | | | | | | | | | | | |
| 62 | ถนน คสล. สายบ้านดอน-ด้านคนคบ | 6 | 58 | 290.00 | | ✓ | | | | | | | | | ✓ | | | | | | อบจ. | | |
| 63 | ถนนฝั่งคลองโนนพุดรา | 1 | 59 | 410.00 | | | ✓ | | | | | | | | | | | | | | | | |
| 64 | ถนนสายวังสงบ บ้านโคกกระพี้ | 8 | 59 | 565.00 | | | ✓ | | | | | | | | | | | | | | | | |
| 65 | ถนนสายนาโคก (สระตลาด) | 5 | 59 | 920.00 | | | ✓ | | | | | | | | | | | | | | | | |
| 66 | ถนนสายบ้านมายเข้ม-นายสมพงษ์ คุ้มบ้านโนน | 2 | 59 | 192.50 | ✓ | | | | | | | | | | | | | | | | | | |
| 67 | ถนนสายนางสมบูรณ์ สระโนนดินทราย | 3 | 59 | 244.50 | ✓ | | | | | | | | | | | | | | | | | | |
| 68 | ถนนสายหัวสะพาน-โนนเสมา | 5 | 59 | 231.00 | ✓ | | | | | | | | | | | | | | | | | | |
| 69 | ถนนสายบ้านดอน-หนองบ่อ | 6 | 59 | 379.00 | ✓ | | | | | | | | | | | | | | | | | | |
| 70 | ถนนสายนาสีมรล-ศาลปู่ตา | 7 | 59 | 217.50 | ✓ | | | | | | | | | | | | | | | | | | |
| 71 | ถนนสายโนนตามา | 7 | 59 | 40.00 | ✓ | | | | | | | | | | | | | | | | | | |
| 72 | ถนนศาลปู่ตาถึงบ้านนายดี | 7 | 60 | 45.00 | ✓ | | | | | | | | | | | | | | | | | | |
| 73 | ถนนขอยนางประทุม | 4 | 60 | 58.00 | ✓ | | | | | | | | | | | | | | | | | | |
| 74 | ถนนทางเข้าวัดบ้านเหล่า-บ้านใหม่ | 7 | 60 | 65.00 | ✓ | | | | | | | | | | | | | | | | | | |
| 75 | ถนนหลังวัดบ้านจันอีด | 2 | 60 | 245.00 | ✓ | | | | | | | | | | | | | | | | | | |
| | | | | ความยาวรวม.....(5) | | | | | | | | | | | | | | | | | | | |
| | | | | 2,052.50 | | | | | | | | | | | | | | | | | | | |

ลงชื่อ  ผู้สำรวจ/บันทึก
 (นายอนันต์ เกตุโงม)
 นายช่างมืออาชฌาณงาน (แผ่นที่ 5)


ช่วงระยะเวลาที่ยื่นขอตรวจสอบ ครั้งที่ 3 (เดือน เมษายน.....เดือน.....มิถุนายน.....พ.ศ.2568)
 แบบฟอร์มบันทึกข้อมูลความเสียหายของถนน ในเขตองค์การบริหารส่วนตำบลจันทน์อีฐ อำเภอโนนสูง จังหวัดนครราชสีมา ประจำปีงบประมาณ พ.ศ.2568

| ลำดับ | ชื่อสายทาง | หมู่ที่ | ปีที่สร้าง | ระยะทาง (เมตร) | สภาพความเสียหาย | | | | | | หมายเหตุ | | | | | | | | | | | | |
|-------|---|---------|------------|---------------------------|-----------------|--------|---------|-------------------|-----|----------------|----------|------------|---------------|--------------------|--|--|--|--|--|--|--|------|--|
| | | | | | ประเภทผิวจราจร | | | ลักษณะความเสียหาย | | | | | | | | | | | | | | | |
| | | | | | คสล. | ลาดยาง | หินคลุก | ลูกรัง | ดิน | เสียหายบางส่วน | | เสียหายมาก | ใช้งานได้ปกติ | ไม่สามารถใช้งานได้ | | | | | | | | | |
| 76 | ถนนหน้าบ้านบางสาครถึงจมนายเลิศ | 2 | 60 | 245.00 | ✓ | | | | | | ✓ | | | | | | | | | | | | |
| 77 | ถนนสายนายพรง-คลองผักไถ | 5 | 60 | 290.00 | | | ✓ | | | | | | | | | | | | | | | | |
| 78 | ถนนสายโนนระเวียง-โค้งกระพี | 8 | 60 | 480.00 | | | ✓ | | | | | | | | | | | | | | | | |
| 79 | ถนนสายจันทน์อีฐ โนนตากกลาง | 2 | 60 | 234.00 | | | | ✓ | | | | | | | | | | | | | | อบจ. | |
| 80 | ถนน คสล.สายกลางบ้าน-หน้าลานขำโม | 5 | 61 | 199.00 | ✓ | | | | | | | | | | | | | | | | | | |
| 81 | ถนน คสล.สายท้ายบ้านคอน-บ้านเหล่า | 6 | 61 | 60.00 | ✓ | | | | | | | | | | | | | | | | | | |
| 82 | ถนน คสล.สายบ้านนายบุญธรรม-บางแก้ว | 4 | 62 | 120.00 | ✓ | | | | | | | | | | | | | | | | | | |
| 83 | ปรับปรุงผิวถนน คสล.สายบ้านเหล่า-บ้านคอน | 3 | 62 | 285.00 | ✓ | | | | | | | | | | | | | | | | | | |
| 84 | ถนน คสล.จากหัวสะพานถึงบ้านนายสนั่น | 5 | 62 | 117.00 | ✓ | | | | | | | | | | | | | | | | | | |
| 85 | ปรับปรุงถนน คสล.จากแยกประปาถึงสะพาน | 1 | 62 | 59.00 | ✓ | | | | | | | | | | | | | | | | | | |
| 86 | ถนน คสล.สรสวัสดิ์จันทน์อีฐ-สรปะป่าจันทน์อีฐ | 2 | 62 | 200.00 | ✓ | | | | | | | | | | | | | | | | | | |
| 87 | ถนน คสล.จากบ้านนายประยอมถึงบ้านเอกชัย | 8 | 62 | 130.00 | ✓ | | | | | | | | | | | | | | | | | | |
| 88 | ถนน คสล.สายรอบบ้านโนน | 2 | 62 | 182.00 | ✓ | | | | | | | | | | | | | | | | | | |
| 89 | ถนน คสล.จากบ้านนายเชิด-บ้านจันทน์อีฐ | 8 | 62 | 192.50 | ✓ | | | | | | | | | | | | | | | | | | |
| 90 | ถนน คสล.โมมิตินทรายเชื่อมลาดยาง | 3 | 62 | 50.00 | ✓ | | | | | | | | | | | | | | | | | | |
| | | | | ความยาวรวม.....(6) | | | | | | | | | | | | | | | | | | | |
| | | | | 2,843.50 | | | | | | | | | | | | | | | | | | | |

ลงชื่อ  ผู้สำรวจ/บันทึก
 (นายอนันต์ เกตุใหม่)
 นายช่างโยธาชำนาญงาน (แผ่นที่ 6)

ช่วงระยะเวลาที่ออกตรวจสอบ ครั้งที่ 3... (เดือน... เมษายน - เดือน... มิถุนายน... พ.ศ. 2568)
 แบบฟอร์มบันทึกข้อมูลความเสียหายของถนน ในเขตองค์การบริหารส่วนตำบลชั้นใต้ อำเภอโนนสูง จังหวัดนครราชสีมา ประจำปีงบประมาณ พ.ศ. 2568

| ลำดับ | ชื่อสายทาง | หมู่ที่ | ปีที่สร้าง | ระยะทาง (เมตร) | สภาพความเสียหาย | | | | | | หมายเหตุ | | | | | | | | | | |
|-------|---|---------|------------|---------------------------|-----------------|--------|---------|-------------------|-----|----------------|----------|------------|---------------|--------------------|--|--|--|--|--|--|--|
| | | | | | ประเภทผิวจราจร | | | ลักษณะความเสียหาย | | | | | | | | | | | | | |
| | | | | | คสล. | ลาดยาง | หินคลุก | ลูกรัง | ดิน | เสียหายบางส่วน | | เสียหายมาก | ใช้งานได้ปกติ | ไม่สามารถใช้งานได้ | | | | | | | |
| 91 | ปรับปรุงถนน คสล.เทหับคอนกรีตบ้านนางสาคร | 2 | 62 | 200.00 | ✓ | | | | | | | | | | | | | | | | |
| 92 | ปรับปรุงถนน คสล.เทคอนกรีตทับหน้าบ้านนางฉวีล | 6 | 62 | 60.00 | ✓ | | | | | | | | | | | | | | | | |
| 93 | ปรับปรุงถนน คสล.เทคอนกรีตทับหน้าวัดด้านดิง | 5 | 62 | 60.00 | ✓ | | | | | | | | | | | | | | | | |
| 94 | ถนนหินคลุกสายหนองทับเขียว | 2 | 62 | 630.00 | | | ✓ | | | | | | | | | | | | | | |
| 95 | ถนนหินคลุกสายข้างประปา | 2 | 62 | 360.00 | | | ✓ | | | | | | | | | | | | | | |
| 96 | ถนนหินคลุกเส้นไปสระหนองไทร | 4 | 62 | 36.00 | | | ✓ | | | | | | | | | | | | | | |
| 97 | ถนนหินคลุกบ้านนายจรูญ-บ้านนายเด่น | 4 | 62 | 300.00 | | | ✓ | | | | | | | | | | | | | | |
| 98 | ถนนหินคลุกบ้านนายฉวีล-บ้านนางทองม้วน | 4 | 62 | 73.00 | | | ✓ | | | | | | | | | | | | | | |
| 99 | ถนนหินคลุกโพนกระเบื้องไปเหมืองสหกรณ์ | 2 | 62 | 1,000.00 | | | ✓ | | | | | | | | | | | | | | |
| 100 | ถนนหินคลุกเหมืองฟุ้งหนองหิน | 7 | 62 | 192.00 | | | ✓ | | | | | | | | | | | | | | |
| 101 | ปรับปรุงถนนหินคลุกสายโนนตาก้วน | 1 | 62 | 1,065.00 | | | ✓ | | | | | | | | | | | | | | |
| 102 | ถนนหินคลุกศาลาปู่ตาถึงท่าขิงกา | 7 | 62 | 900.00 | | | ✓ | | | | | | | | | | | | | | |
| 103 | ถนนหินคลุกช่วงประปาถึงท่าคอนกรีต | 1 | 62 | 80.00 | | | ✓ | | | | | | | | | | | | | | |
| 104 | ถนนหินคลุกสายโรงฆ่าสุกร-หนองตะไก่ | 4 | 62 | 400.00 | | | ✓ | | | | | | | | | | | | | | |
| 105 | ถนนหินคลุกจากถนนตำ-สระโนนดินทราย | 3 | 62 | 375.00 | | | ✓ | | | | | | | | | | | | | | |
| | | | | ความยาวรวม.....(7) | | | | | | | | | | | | | | | | | |
| | | | | 320.00 | | | | | | | | | | | | | | | | | |

ลงชื่อ  ผู้สำรวจบันทึก
 (นายอนันต์ เกตุโหม)
 นายช่างโยธาชำนาญงาน
 (แผ่นที่ 7)


ช่วงระยะเวลาที่ออกตรวจสอบ ครั้งที่...3... (เดือน...เมษายน... เดือน...มิถุนายน...พ.ศ.2568)
 แบบฟอร์มบันทึกข้อมูลความเสียหายของถนน ในเขตองค์การบริหารส่วนตำบลจันยัต อำเภอบึงนาราง จังหวัดบึงนาราง พ.ศ.2568

| ลำดับ | ชื่อสายทาง | หมู่ที่ | ปีที่สร้าง | ระยะทาง (เมตร) | สภาพความเสียหาย | | | | | | หมายเหตุ | |
|-------|---|---------|------------|----------------|-----------------|--------|---------|-------------------|------------|---------------|----------|--------------------|
| | | | | | ประเภทผิวจราจร | | | ลักษณะความเสียหาย | | | | |
| | | | | | คสล. | ลาดยาง | ดินโคลน | เสียหายบางส่วน | เสียหายมาก | ใช้งานได้ปกติ | | ไม่สามารถใช้งานได้ |
| 106 | ถนนหินคลุกซอยบ้านนายจรัส หนากลาง | 5 | 62 | 65.00 | | | ✓ | | | | | |
| 107 | ถนน คสล. จันยัต-โนนตากกลาง | 2 | 62 | 670.00 | | ✓ | | | | | | |
| 108 | ถนน ลาดยาง สายบ้านดอน-บ้านตำบลบ | 6 | 62 | 672.00 | | ✓ | | | | | | |
| 109 | ถนน คสล. จากบ้านนางประยูร-เหมือง | 8 | 63 | 80.00 | ✓ | | | | | | | |
| 110 | ถนน คสล. จากบ้านนายอู่-นางนางประทีป | 8 | 63 | 234.00 | ✓ | | | | | | | |
| 111 | ถนน คสล. จากบ้านนายเสียม-บ้านนางสำเนียง | 4 | 63 | 40.00 | ✓ | | | | | | | |
| 112 | ปรับปรุงถนนหินคลุกในกระเบื้อง-เหมืองสหกรณ์ | 2 | 63 | 1,000.00 | | | ✓ | | | | | |
| 113 | ถนนหินคลุกสายเหมืองบ่อน้อยนางางลำปาง-บ้านนายสูง | 8 | 63 | 935.00 | | | ✓ | | | | | |
| 114 | ถนนหินคลุกท่าตะโกสำโรง-โนนตากกลาง | 1 | 63 | 2,750.00 | | | ✓ | | | | | |
| 115 | ถนนหินคลุกจากหนองทับเขี้ยว-เหมืองใหญ่ | 2 | 63 | 890.00 | | | ✓ | | | | | |
| 116 | ถนนหินคลุกจากท่าบ-บ้านนายสุรพล | 2 | 63 | 230.00 | | | ✓ | | | | | |
| 117 | ถนนหินคลุกจากบ้านนายสนั่น-ลำคั้ง | 5 | 63 | 300.00 | | | ✓ | | | | | |
| 118 | ปรับปรุงถนน คสล. ซอยบ้านนายบุญสูงฝั่ง-บ้านโค้งกระพี | 8 | 64 | 18.00 | ✓ | | | | | | | |
| 119 | ปรับปรุงผิวถนนจากหน้าบ้านนายเสียบ-หน้าวัดบ้านเหล่า | 3 | 64 | 42.00 | ✓ | | | | | | | |
| | | | | รวม | 7,561.00 | | | | | | | |

ลงชื่อ  ผู้สำรวจ/บันทึก
 (นายอนันต์ เกตุโพธิ์)
 นายช่างโยธาชำนาญงาน (แผ่นที่ 8)

ชื่อของเวลาที่ยอดตรวจรอบ ครั้งที่ 3 (เดือน...เมษายน...เดือน...มิถุนายน...พ.ศ.2568)
 แบบฟอร์มบันทึกข้อมูลความเสียหายของถนน ในเขตองค์การบริหารส่วนตำบลจันทน์ดี อำเภอโนนสูง จังหวัดนครราชสีมา ประจำปีงบประมาณ พ.ศ.2568

| ลำดับ | ชื่อสายทาง | หมู่ที่ | ปีที่สร้าง | ระยะทาง (เมตร) | สภาพความเสียหาย | | | | | | หมายเหตุ | | | | | | | | | |
|-------|--|---------|------------|----------------|-----------------|--------|---------|-------------------|-----|----------------|----------|------------|---------------|--------------------|--|--|--|--|--|--|
| | | | | | ประเภทผิวจราจร | | | ลักษณะความเสียหาย | | | | | | | | | | | | |
| | | | | | คง. | ลาดยาง | หินคลุก | ตุ๊ก | ดิน | เสียหายบางส่วน | | เสียหายมาก | ใช้งานได้ปกติ | ไม่สามารถใช้งานได้ | | | | | | |
| 120 | ก่อสร้างถนน คล.สายบ้านนาบุญธรรม-บ้านบางตัว | 4 | 64 | 73.00 | ✓ | | | | | | | | | | | | | | | |
| 121 | ก่อสร้างถนน คล.ซอยบ้านนางสีนวล | 5 | 64 | 108.00 | ✓ | | | | | | | | | | | | | | | |
| 122 | ก่อสร้างถนนหินคลุกจากเหมืองทางควาย-ท่าคอกโค | 2 | 64 | 1,450.00 | | | ✓ | | | | | | | | | | | | | |
| 123 | ก่อสร้างถนนลงหินคลุกสายท่าเชิงมา-ทุ่งแก้ว | 7 | 64 | 800.00 | | | ✓ | | | | | | | | | | | | | |
| 124 | ซ่อมสร้างถนนลงหินคลุกรอบอ่างกับบ้านสำโรง | 1 | 64 | 1,900.00 | | | ✓ | | | | | | | | | | | | | |
| 125 | ซ่อมสร้างถนนลงหินคลุก จากหนองนาปู่-นาราชสมพร | 4 | 64 | 530.00 | | | ✓ | | | | | | | | | | | | | |
| 126 | ก่อสร้างถนน คล.บ้านนาดี-บ้านแสงเทียน | 2 | 65 | 40.00 | ✓ | | | | | | | | | | | | | | | |
| 127 | ปรับปรุงถนน คล.บ้านนาหนอง-บ้านนาอ้อนาบ | 2 | 65 | 50.00 | ✓ | | | | | | | | | | | | | | | |
| 128 | ก่อสร้างถนน คล.เลื่อนฝั่งคลองโนนพุดซา | 1 | 65 | 149.00 | ✓ | | | | | | | | | | | | | | | |
| 129 | ก่อสร้างถนน คล. บ้านบางรุจิรา-บ้านนางจ่าปี | 5 | 65 | 206.00 | ✓ | | | | | | | | | | | | | | | |
| 130 | ก่อสร้างถนน คล. สายสระโนนหนองบ่อ-ถนนลาดยาง | 6 | 65 | 223.00 | ✓ | | | | | | | | | | | | | | | |
| 131 | ก่อสร้างถนน คล.ซอยข้างบ้านนายไฮ่ งามกลาง | 8 | 65 | 54.00 | ✓ | | | | | | | | | | | | | | | |
| 132 | ก่อสร้างถนน คล.ต่อจากบ้านนายก้อน ศาลปู่ตา | 7 | 65 | 228.00 | ✓ | | | | | | | | | | | | | | | |
| 133 | ปรับปรุงถนน คล.ซอยตรงข้ามประตูโรงเรียนจันทน์ดี | 8 | 65 | 200.00 | ✓ | | | | | | | | | | | | | | | |
| | | | | รวม | 1,331.00 | | | | | | | | | | | | | | | |

ลงชื่อ  ผู้สำรวจ/บันทึก
 (นายอนันต์ เกตุโพธิ์)
 นายช่างโยธาชำนาญงาน (แผ่นที่ 9)

ช่วงระยะเวลาที่ออกตรวจสอบ ครั้งที่...3 (เดือน...มกราคม...เดือน...มิถุนายน...พ.ศ.2568)
 แบบฟอร์มบันทึกข้อมูลความเสียหายของถนน ใบขอองค์การบริหารส่วนตำบลจันทน์อีฐ อำเภอโนนสูง จังหวัดนครราชสีมา ประจำปีงบประมาณ พ.ศ.2568

| ลำดับ | ชื่อสาขาทาง | หมู่ที่ | ปีที่สร้าง | ระยะทาง (เมตร) | สภาพความเสียหาย | | | | | | หมายเหตุ | | | | | | |
|-------|--------------------------------|---------|--------------------------------------|----------------|-----------------|-----------------|---------|-------------------|-----|----------------|----------|------------|-------------|--------------------|--|--|--|
| | | | | | ประเภทผิวจราจร | | | ลักษณะความเสียหาย | | | | | | | | | |
| | | | | | คสล. | ลาดยาง | หินคลุก | ตุกรัง | ดิน | เสียหายบางส่วน | | เสียหายมาก | ใช้งานได้ดี | ไม่สามารถใช้งานได้ | | | |
| 134 | ขั้วปรับปรุงถนน | คสล. | ศาลาปูนดาบ้านนาขลุ่ย-บ้านนาทองแดง | 3 | 65 | 150.50 | ✓ | | | | | ✓ | | | | | |
| 135 | ก่อสร้างถนน | คสล. | เส้นบ้านบางมาลัย-บ้านนายเทา | 1 | 65 | 125.00 | ✓ | | | | | | ✓ | | | | |
| 136 | ซ่อมแซมถนน | คสล. | จากสามแยกหลังโรงเรียนบ้านจันทน์อีฐ | 2 | 65 | 200.00 | ✓ | | | | | | ✓ | | | | |
| 137 | ซ่อมสร้างถนน | คสล. | สายสามแยกไปบ้านสร้าง-ประปาสำโรง | 1 | 65 | 100.00 | ✓ | | | | | | ✓ | | | | |
| 138 | ก่อสร้างถนน | คสล. | ประปาจันทน์-บ้านปู่แก้ว | 2 | 65 | 135.00 | ✓ | | | | | | ✓ | | | | |
| 139 | ก่อสร้างถนน | คสล. | รอบสระโนนหนองบ่อ | 6 | 65 | 188.00 | ✓ | | | | | | ✓ | | | | |
| 140 | ก่อสร้างถนน | คสล. | สายศาลาปูนดาบ้านใหม่-บ้านนาขลุ่ย | 7 | 65 | 78.00 | ✓ | | | | | | ✓ | | | | |
| 141 | ปรับปรุงถนน | คสล. | ศาลาปูนดาบ้านเหล่า-บ้านดอน | 3 | 65 | 214.00 | ✓ | | | | | | ✓ | | | | |
| 142 | ก่อสร้างถนน | คสล. | สายโรงเรียนรัฐราษฎร์บำรุง-เมืองนาตอน | 4 | 65 | 160.50 | ✓ | | | | | | ✓ | | | | |
| 143 | ก่อสร้างถนน | คสล. | หมู่ที่ 5 บ้านด่านติง 3 จุด | 5 | 65 | 189.00 | ✓ | | | | | | ✓ | | | | |
| 144 | ดินคลุกบ้านนาขลุ่ย-บ้านนายเด่น | | | 4 | 65 | 280.00 | | ✓ | | | | | | | | | |
| 145 | ดินคลุกบ้านนาขลุ่ย-หัวแยก | | | 4 | 65 | 220.00 | | ✓ | | | | | | | | | |
| 146 | ก่อสร้างถนน | คสล. | บ้านใหม่-บ้านเหล่า(ติดวัดบ้านเหล่า) | 3 | 66 | 80.00 | ✓ | | | | | | ✓ | | | | |
| 147 | ก่อสร้างถนน | คสล. | บ้านใต้กระซาง-บ้านใหม่ (หน้า ศพด.) | 7 | 66 | 60.00 | ✓ | | | | | | ✓ | | | | |
| | | | | รวม | | 2,180.00 | | | | | | | | | | | |

ลงชื่อ  ผู้สำรวจ/บันทึก
 (นายอนันต์ เกตุใหม่)
 นายช่างโยธาชำนาญงาน (แผ่นที่ 10)

ช่วงระยะเวลาที่ออกตราหยุด ครั้งที่ 3 (เดือน...เมษายน...เดือน...มิถุนายน...พ.ศ.2568)
 แบบฟอร์มบันทึกข้อมูลความเสียหายของถนน ในเขตองค์การบริหารส่วนตำบลจันต๊ะ อำเภอโนนสูง จังหวัดนครราชสีมา ประจำปีงบประมาณ พ.ศ.2568

| ลำดับ | ชื่อสายทาง | หมู่ที่ | ปีที่สร้าง | ระยะทาง (เมตร) | สภาพความเสียหาย | | | | | | หมายเหตุ | | | | | | | | | | | | | | | |
|-------|--|---------|------------|----------------------------|-----------------|--------|---------|-------------------|-----|----------------|----------|------------|--------------|--------------------|--|--|--|--|--|--|--|--|--|--|--|--|
| | | | | | ประเภทผิวจราจร | | | ลักษณะความเสียหาย | | | | | | | | | | | | | | | | | | |
| | | | | | คสล. | ลาดยาง | หินคลุก | ลูกรัง | ดิน | เสียหายบางส่วน | | เสียหายมาก | ใช้งานไม่ได้ | ไม่สามารถใช้งานได้ | | | | | | | | | | | | |
| 148 | ปรับปรุงถนน คสล. บ้านนาขาศรี-สามแยกบ้านนางอุดม | 8 | 66 | 300.00 | ✓ | | | | | | | | | | | | | | | | | | | | | |
| 149 | ปรับปรุงถนน คสล. หลังโรงเรียนจันต๊ะ-ศาลปู่ดากบ้านโนน | 2 | 66 | 500.00 | ✓ | | | | | | | | | | | | | | | | | | | | | |
| 150 | ก่อสร้างถนน คสล. ขอยบ้านมาโย-ประกอบ-บ้านมาโยฮุ้น | 4 | 66 | 80.00 | ✓ | | | | | | | | | | | | | | | | | | | | | |
| 151 | ก่อสร้างถนน คสล. หัวสะพานหลังวัดใต้-ถ้ำกระชาย | 4 | 66 | 190.00 | ✓ | | | | | | | | | | | | | | | | | | | | | |
| 152 | ปรับปรุงถนน คสล. จากบ้านนางเป่า-บ้านนางอรรณ | 6 | 66 | 64.00 | ✓ | | | | | | | | | | | | | | | | | | | | | |
| 153 | ปรับปรุงถนนหินคลุกสายโรงฆ่าสัตว์บ้านวังไร่ | 4 | 66 | 2,000.00 | | | ✓ | | | | | | | | | | | | | | | | | | | |
| 154 | ซ่อมแซมถนนเรียบเหมืองปูน | 4 | 66 | 40.00 | | | ✓ | | | | | | | | | | | | | | | | | | | |
| 155 | ก่อสร้างหินคลุกคสล.โตนด ศาลปู่ตา-บ้านนางจิววรรณ | 7 | 66 | 490.00 | | | ✓ | | | | | | | | | | | | | | | | | | | |
| 156 | ปรับปรุงถนนลงหินคลุกสายสลักไต่-ใต้กระพี้ | 8 | 66 | 156.00 | | | ✓ | | | | | | | | | | | | | | | | | | | |
| 157 | ปรับปรุงถนน คสล. ขอยคูตี | 6 | 67 | 75.00 | ✓ | | | | | | | | | | | | | | | | | | | | | |
| 158 | ปรับปรุงถนนลงหินคลุกเรียบเหมืองหนองหิน | 6 | 67 | 800.00 | | | ✓ | | | | | | | | | | | | | | | | | | | |
| 159 | ปรับปรุงถนน คสล. บ้านมางละมุน ถึง บ้านนางบัวลอย | 1 | 67 | 120.00 | ✓ | | | | | | | | | | | | | | | | | | | | | |
| 160 | ก่อสร้างถนน คสล. สายหน้าป่าไร่-ตัดออกเหลี่ยม | 1 | 67 | 70.00 | ✓ | | | | | | | | | | | | | | | | | | | | | |
| 161 | ปรับปรุงถนนลงหินคลุก บ้านใต้กระพี้ | 8 | 67 | 1,700.00 | | | ✓ | | | | | | | | | | | | | | | | | | | |
| | | | | ความยาวรวม.....(11) | | | | | | | | | | | | | | | | | | | | | | |
| | | | | 6,585.00 | | | | | | | | | | | | | | | | | | | | | | |

ลงชื่อ  ผู้สำรวจ/บันทึก
 (นายอนันต์ เกตุโพธิ์)
 นายช่างโยธาชำนาญงาน (แผ่นที่ 11)

ช่วงระยะเวลาที่ออกตรวจสอบ ครั้งที่...3... (เดือน เมษายน... เดือน...มิถุนายน...พ.ศ.2568)
 แบบฟอร์มบันทึกข้อมูลความเสียหายของถนน ในเขตองค์การบริหารส่วนตำบลจันอ็ด อำเภอโนนสูง จังหวัดนครราชสีมา ประจำปีงบประมาณ พ.ศ.2568

| ลำดับ | ชื่อสายทาง | หมู่ที่ | ปีที่สร้าง | ระยะทาง (เมตร) | สภาพความเสียหาย | | | | | | หมายเหตุ | | | | | | | | |
|-------|--|---------|------------|----------------|-----------------|--------|---------|-------------------|-----|----------------|----------|------------|---------------|--------------------|--|--|--|--|--|
| | | | | | ประเภทผิวจราจร | | | ลักษณะความเสียหาย | | | | | | | | | | | |
| | | | | | คลด. | ลาดยาง | หินคลุก | ถูกรั้ง | ดิน | เสียหายบางส่วน | | เสียหายมาก | ใช้งานได้ปกติ | ไม่สามารถใช้งานได้ | | | | | |
| 162 | ปรับปรุงถนนหินคลุก บ้านดอน | 6 | 67 | 635.00 | | | ✓ | | | | | | | | | | | | |
| 163 | ก่อสร้างถนนหินคลุกเยียบคลองระกำ บ้านคำมิ่ง | 5 | 67 | 200.00 | | | ✓ | | | | | | | | | | | | |
| 164 | ก่อสร้างถนนหินคลุกเยียบคลองโสด ทั้งสองฝั่ง บ้านเหล่า | 3 | 67 | 270.00 | | | ✓ | | | | | | | | | | | | |
| 165 | ก่อสร้างถนนหินคลุกจากท่อลอดเขื่อนกั้นกลางบ้านฝางโนนตาควัน | 1 | 67 | 320.00 | | | ✓ | | | | | | | | | | | | |
| 166 | ก่อสร้างถนนหินคลุกริ้วแสงเดือนวิเศษก่อสร้างถึงเมืองทุ่งหนองหิน | 7 | 67 | 500.00 | | | ✓ | | | | | | | | | | | | |
| 167 | ก่อสร้างถนนหินคลุก 2 จุด บ้านคอน | 6 | 67 | 735.00 | | | ✓ | | | | | | | | | | | | |
| 168 | ก่อสร้างถนนหินคลุกสระโนนดินทรายถึงท่อลอด คลด.บ้านเหล่า | 3 | 67 | 730.00 | | | ✓ | | | | | | | | | | | | |
| 169 | ก่อสร้างถนนหินคลุกเยียบหนองกลาง บ้านไค้กระเพี | 8 | 67 | 1,350.00 | | | ✓ | | | | | | | | | | | | |
| 170 | ก่อสร้างถนนหินคลุกคลองวังถึงแยกเมืองโนนโพธิ์ บ้านคำมิ่ง | 5 | 67 | 2,000.00 | | | ✓ | | | | | | | | | | | | |
| | | | | รวม | 6,740.00 | | | | | | | | | | | | | | |

รวมความยาว.....(12)

ลงชื่อ  ผู้สำรวจ/บันทึก
 (นายอนันต์ เกตุโพธิ์)
 นายช่างโยธาชำนาญงาน (แผ่นที่ 12)

ช่วงระยะเวลาเพื่อออกตรวจสอบ ครั้งที่ 3... (เดือน... เมษายน... เดือน... มิถุนายน... พ.ศ. 2568)
 แบบฟอร์มบันทึกข้อมูลความเสียหายของถนน ในเขตองค์การบริหารส่วนตำบลชั้นดี อำเภอโนนสูง จังหวัดนครราชสีมา ประจำปีงบประมาณ พ.ศ. 2568

| ลำดับ | ชื่อสายทาง | หมู่ที่ | ปีที่สร้าง | ระยะทาง (เมตร) | สภาพความเสียหาย | | | | | | หมายเหตุ | | | |
|---|--|---------|------------|------------------|---|--------|---------|-------------------|-----|----------------|----------|------------|--------------|--------------------|
| | | | | | ประเภทผิวจราจร | | | ลักษณะความเสียหาย | | | | | | |
| | | | | | คล.ส. | ลาดยาง | หินคลุก | ลูกรัง | ดิน | เสียหายบางส่วน | | เสียหายมาก | ใช้งานไม่ได้ | ไม่สามารถใช้งานได้ |
| 171 | ก่อสร้างถนนหินคลุกเชื่อมเหมืองสงน้ำ บ้านชั้นดี | 2 | 67 | 1,315.00 | | | ✓ | | | | ✓ | | | |
| 172 | ก่อสร้างถนนหินคลุก 2 จุด บ้านไค้สารชาย | 4 | 67 | 1,050.00 | | | ✓ | | | | ✓ | | | |
| 173 | ปรับปรุงถนน คล.ส. บ้านนางประทองถึงบ้านนางภาพร บ้านสำโรง | 1 | 68 | 50.00 | ✓ | | | | | | ✓ | | | |
| 174 | ก่อสร้างถนนหินคลุกเชื่อมคลองสุตจากท่อลอดเหลี่ยมผ่าย ตาหาถึงนาบ่อประจวบ กลับงอหอ บ้านชั้นดี | 2 | 68 | 600.00 | | | ✓ | | | | ✓ | | | |
| 175 | ก่อสร้างถนนหินคลุกลำเชียงไกร-เหมืองน้อยบ้านไค้กระพี้ บ้านค่านั่ง | 5 | 68 | 700.00 | | | ✓ | | | | ✓ | | | |
| 176 | ก่อสร้างถนน คล.ส. สายบ้านค่านั่ง จากศาลาปู่ตา ถึงแยกเหมืองสหกรณ์ บ้านค่านั่ง | 5 | 68 | 1,200.00 | ✓ | | | | | | ✓ | | | |
| 177 | ก่อสร้างถนน คล.ส. สายทางโรงฆ่าสุกร-ท่านบ้านโปร่ง จากทางถนน คล.ส. เดิม สระน้ำจุฬหอยด-บ้านนางสาวจตุณี โทสันเจียง | 4 | 68 | 200.00 | ✓ | | | | | | ✓ | | | |
| ความยาวรวม.....(13) | | | | 5,115.00 | | | | | | | | | | |
| ความยาวรวมทั้งหมด(1)+(2)+(3)+(4)+(5)+(6)+(7)+(8)+(9)+(10)+(11)+(12)+(13) | | | | 36,806.34 | ***เป็นความยาวรวมจากถนนทุกประเภทของตำบลชั้นดี ณ ช่วงเวลาที่สำรวจ*** | | | | | | | | | |

ลงชื่อ  ผู้สำรวจ/บันทึก
 (นายอนันต์ เกตุโพธิ์)
 นายช่างโยธาชำนาญงาน (แผ่นที่ 13)

การตรวจสอบถนน ทางเดิน และทางเท้า
ประจำปี พ.ศ. ๒๕๖๘

ครั้งที่ ๔



บันทึกข้อความ

ส่วนราชการ กองช่างองค์การบริหารส่วนตำบลจันอัด โทร. ๐๔๔-๙๗๔๐๔๐
 ที่ นม ๘๘๒๐๗/ ๒๕๖๘ วันที่ ๒๒ กันยายน ๒๕๖๘
 เรื่อง รายงานผลการตรวจสอบถนนประจำกิ่งประมาณ ๒๕๖๘ ครั้งที่ ๔ (ช่วงที่ ๔ ก.ค.-ก.ย. ๒๕๖๘)

เรียน นายองค์การบริหารส่วนตำบลจันอัด

ตามคำสั่งองค์การบริหารส่วนตำบลจันอัด ที่ ๕๐๗ /๒๕๖๗ ลงวันที่ ๒๒ ตุลาคม ๒๕๖๗ ได้แต่งตั้งคณะกรรมการจัดทำแผนงานตรวจสอบถนนประจำกิ่งประมาณ ๒๕๖๘ เพื่อให้ถนนได้มีสภาพใช้งานได้ตามปกติและมีความปลอดภัยกับประชาชนผู้ใช้รถใช้ถนน

บัดนี้ข้าพเจ้า นายอนันต์ เกตุใหม่กรรมการ (๒) ตำแหน่งนายช่างโยธาชำนาญงาน ขอรายงานผลการปฏิบัติงานตรวจสอบฯ ดังรายละเอียดที่แนบมาพร้อมนี้

จึงเรียนมาเพื่อโปรดทราบและพิจารณาอนุมัติดำเนินการต่อไป

(ลงชื่อ).....
 (นายอนันต์ เกตุใหม่)
 นายช่างโยธาชำนาญงาน

เรียน ปลัดองค์การบริหารส่วนตำบลจันอัด

- เพื่อโปรดทราบ
- เห็นควรดำเนินการตรวจสอบ/ ซ่อมแซมให้ใช้งานได้

(ลงชื่อ).....
 (นายสำเริง สอสูงเนิน)
 ผู้อำนวยการกองช่าง

เรียน นายองค์การบริหารส่วนตำบลจันอัด

- เห็นควรดำเนินการซ่อมแซมให้ใช้งานได้

(ลงชื่อ).....
 (นายวาทิต รอดวินิจ)
 ปลัดองค์การบริหารส่วนตำบลจันอัด

คำสั่ง นายองค์การบริหารส่วนตำบลจันอัด

- เห็นชอบ/ อนุมัติดำเนินการซ่อมแซม
- ไม่อนุมัติ เพราะ.....

(ลงชื่อ).....
 (นายประเทือง กอคุณกลาง)
 นายองค์การบริหารส่วนตำบล

ช่วงระยะเวลาที่ขอตรวจสอบ ครั้งที่...4... (เดือน...การกำหนด...- เดือน...กันยายน...พ.ศ.2568)
 แบบฟอร์มบันทึกข้อมูลความเสียหายของงาน ในเขตองค์การบริหารส่วนตำบลจันทน์ อำเภอนายูง จังหวัดนครราชสีมา ประจำปีงบประมาณ พ.ศ.2568

| ลำดับ | ชื่อสายทาง | หมู่ที่ | ปีที่สร้าง | ระยะทาง (เมตร) | สภาพความเสียหาย | | | | | | หมายเหตุ | | | | | | | | |
|-------|--|---------|------------|---------------------------|-----------------|--------|---------|-------------------|-----|----------------|----------|------------|--------------|--------------------|--|--|--|--------------|--|
| | | | | | ประเภทผิวจราจร | | | ลักษณะความเสียหาย | | | | | | | | | | | |
| | | | | | คสล. | ลาดยาง | หินคลุก | ถูกรั้ง | ดิน | เสียหายบางส่วน | | เสียหายมาก | ใช้งานไม่ได้ | ไม่สามารถใช้งานได้ | | | | | |
| 1 | ซอยผจญ | 1 | 50 | 180.00 | ✓ | | | | | | | ✓ | | | | | | | |
| 2 | สายบ้านโนนสมจันต์ (หลังโรงเรียนบ้านจันทน์) | 2 | 50 | 300.00 | ✓ | | | | | | | | ✓ | | | | | | |
| 3 | สายศาลาปูนบ้านเหล่า - บ้านดอน | 3 | 50 | 200.00 | ✓ | | | | | | | | ✓ | | | | | | |
| 4 | ซอยคลองกลางบ้าน | 3 | 50 | 50.00 | ✓ | | | | | | | | ✓ | | | | | | |
| 5 | สายโนนกระรังซ์บ้านดอน | 6 | 50 | 65.00 | ✓ | | | | | | | | ✓ | | | | | | |
| 6 | ซอยป่าอีว, ซอย ผญ.น้อย | 7 | 50 | 510.00 | ✓ | | | | | | | | ✓ | | | | | | |
| 7 | สายบ้านโคงกระพี (ต่อจาก คสล.เดิม) | 8 | 50 | 429.00 | ✓ | | | | | | | | ✓ | | | | | | |
| 8 | สายโคงกระพี (ปากทางจากถนนดำ) | 8 | 50 | 175.00 | ✓ | | | | | | | | ✓ | | | | | | |
| 9 | สายโรงหมู, สายข้างสะพาน | 4 | 50 | 145.00 | ✓ | | | | | | | | ✓ | | | | | | |
| 10 | ถนน คสล. สายบ้านดอน-ตำบลคนคบ | 6 | 50 | 2,145.00 | ✓ | | | | | | | | ✓ | | | | | | |
| 11 | สายเขียบคลองโตนด | 7 | 52 | 230.00 | ✓ | | | | | | | | ✓ | | | | | อบจ. | |
| 12 | สายท้ายซอย | 7 | 52 | 96.00 | ✓ | | | | | | | | ✓ | | | | | | |
| 13 | สายโคงกระพี | 8 | 52 | 429.00 | ✓ | | | | | | | | ✓ | | | | | ไทยเซ็นแมจิง | |
| 14 | สายประปาจันทน์ | 2 | 52 | 410.00 | ✓ | | | | | | | | ✓ | | | | | ไทยเซ็นแมจิง | |
| 15 | สายบ้านโนนสมจันต์ | 2 | 52 | 487.00 | ✓ | | | | | | | | ✓ | | | | | ไทยเซ็นแมจิง | |
| | | | | รวม | | | | | | | | | | | | | | | |
| | | | | ความยาวรวม.....(1) | | | | | | | | | | | | | | | |
| | | | | 5,851.00 | | | | | | | | | | | | | | | |

ลงชื่อ  ผู้สำรวจ/บันทึก
 (นายอนันต์ เกตุใหม่)
 นายช่างโยธาชำนาญงาน (แผ่นที่ 1)

ช่วงระยะเวลาที่ออกตรวจรอบ ครั้งที่ 4... (เดือน...กรกฎาคม... เดือน...กันยายน...พ.ศ.2568)
 แบบฟอร์มบันทึกข้อมูลความเสียหายของถนน ในเขตองค์การบริหารส่วนตำบลจันเส็ด อำเภอโนนสูง จังหวัดนครราชสีมา ประจำปีงบประมาณ พ.ศ.2568

| ลำดับ | ชื่อสายทาง | หมู่ที่ | ปีที่สร้าง | ระยะทาง (เมตร) | สภาพความเสียหาย | | | | | | หมายเหตุ | | |
|-------|--------------------------------------|---------|------------|---------------------------|-----------------|--------|---------|-------------------|-----|----------------|----------|------------|---------------|
| | | | | | ประเภทผิวจราจร | | | ลักษณะความเสียหาย | | | | | |
| | | | | | คสล. | ลาดยาง | หินคลุก | ลูกรัง | ดิน | เสียหายบางส่วน | | เสียหายมาก | ใช้งานได้ปกติ |
| 16 | สายบ้านโนนเสมจันเส็ด (แยกซ้ายมือ) | 2 | 52 | 42.00 | ✓ | | | | | | ✓ | | ไทยเข้มแข็ง |
| 17 | สายข้างประปา | 3 | 52 | 70.00 | ✓ | | | | | | ✓ | | ไทยเข้มแข็ง |
| 18 | สายบ้านทุ่งค้ำตัง | 5 | 52 | 818.00 | ✓ | | | | | | ✓ | | อบจ. |
| 19 | ซอยข้างโรงเรียนบ้านเหล่า | 3 | 53 | 107.00 | ✓ | | | | | | ✓ | | |
| 20 | ซอยนัส | 3 | 53 | 219.00 | ✓ | | | | | | ✓ | | |
| 21 | สายหน้าศูนย์เกษตร | 7 | 53 | 455.00 | ✓ | | ✓ | | | | ✓ | | |
| 22 | สายหน้าศูนย์เกษตร (ต่อท้ายซอยในบ้าน) | 7 | 53 | 55.00 | ✓ | | ✓ | | | | ✓ | | ไทยเข้มแข็ง |
| 23 | สายโนนพุดซา | 1 | 55 | 66.00 | ✓ | | | | | | ✓ | | |
| 24 | สายบ้านโนนจันเส็ด | 2 | 55 | 49.00 | ✓ | | | | | | ✓ | | |
| 25 | สายคลองกลางบ้าน | 3 | 55 | 55.00 | ✓ | | | | | | ✓ | | |
| 26 | ซอยสังวาล | 4 | 55 | 116.00 | ✓ | | | | | | ✓ | | |
| 27 | ซอยหน้าโบสถ์ | 5 | 55 | 98.00 | ✓ | | | | | | ✓ | | |
| 28 | บ้านดอน (หนองบ่อ) | 6 | 55 | 29.00 | ✓ | | | | | | ✓ | | |
| 29 | บ้านใหม่ | 7 | 55 | 49.00 | ✓ | | | | | | ✓ | | |
| 30 | สายบ้านสำโรง - บ้านใหม่ | 1,7 | 55 | 3,400.00 | ✓ | | ✓ | | | | ✓ | | |
| | | | | ความยาวรวม.....(2) | 5,628.00 | | | | | | | | |

ลงชื่อ  ผู้สำรวจบันทึก
 (นายอนันต์ เกตุโพธิ์)
 นายช่างโยธาชำนาญงาน (แผ่นที่ 2)

ช่วงระยะเวลาที่ออกตรวจสอบ ครั้งที่ 4... (เดือน...กรกฎาคม... เดือน... กันยายน...พ.ศ. 2568)
 แบบฟอร์มบันทึกข้อมูลความเสียหายของงาน ในเขตองค์การบริหารส่วนตำบลจันอ็ด อำเภอโนนสูง จังหวัดนครราชสีมา ประจำปีงบประมาณ พ.ศ.2568

| ลำดับ | ชื่อสายทาง | หมู่ที่ | ปีที่สร้าง | ระยะทาง (เมตร) | สภาพความเสียหาย | | | | | | หมายเหตุ | | | |
|-------|---|---------|------------|----------------|-----------------|--------|---------|-------------------|-----|----------------|----------|------------|--------------|---------------------|
| | | | | | ประเภทผิวจราจร | | | ลักษณะความเสียหาย | | | | | | |
| | | | | | คสล. | ลาดยาง | หินคลุก | ลูกรัง | ดิน | เสียหายบางส่วน | | เสียหายมาก | ใช้งานไม่ได้ | ไม่สามารรถใช้งานได้ |
| 46 | สายรุ่งอรุณ ตำบลดึง | 5 | 56 | 89.00 | ✓ | | | | | | | ✓ | | |
| 47 | สายคลองฝักร ใต้กระพี้ | 8 | 56 | 277.00 | ✓ | | | | | | | ✓ | | |
| 48 | สายบ้านนายจอย บ้านตำบลดึง | 5 | 56 | 250.00 | | | ✓ | | | | | ✓ | | |
| 49 | สายบ้านยี่โสม บ้านตำบลดึง | 5 | 56 | 150.00 | | | ✓ | | | | | ✓ | | |
| 50 | สายบ้านจันอ็ด | 2 | 56 | 150.00 | | | ✓ | | | | | ✓ | | |
| 51 | สายบ้านใต้กระพี้ | 8 | 56 | 70.00 | | | ✓ | | | | | ✓ | | |
| 52 | สายหนองลิ้น | 4 | 56 | 150.00 | | | ✓ | | | | | ✓ | | |
| 53 | สายนาจาน | 4 | 56 | 200.00 | | | ✓ | | | | | ✓ | | |
| 54 | สายจิตสงวน | 4 | 56 | 150.00 | | | ✓ | | | | | ✓ | | |
| 55 | ซอยบัวลอย | 4 | 56 | 200.00 | | | ✓ | | | | | ✓ | | |
| 56 | ซอยหนองหิน บ้านใหม่ | 7 | 56 | 473.00 | | | ✓ | | | | | ✓ | | |
| 57 | สายสระหลวง บ้านดอน | 6 | 56 | 475.00 | | | ✓ | | | | | ✓ | | |
| 58 | สายบ้านสำโรง | 1 | 57 | 200.00 | ✓ | | | | | | | | | |
| 59 | ถนนบ้านใหม่ (ซอยศาลปู่ตา) | 7 | 58 | 48.00 | ✓ | | | | | | | | | |
| 60 | ถนนบ้านเหล่า (สายบงละมุด-สระโนนดินทราย) | 3 | 58 | 48.00 | ✓ | | | | | | | | | |
| | | | | รวม | 662.00 | | | | | | | | | |

ลงชื่อ  ผู้สำรวจบันทึก
 (นายอนันต์ เกตุโพธิ์)
 นายช่างโยธาชำนาญงาน (แผ่นที่ 4)

ช่วงระยะเวลาที่ยอดตรวจสอบ ครึ่งที่...๑... (เดือน...กรกฎาคม...เดือน...กันยายน...พ.ศ.2568)

แบบฟอร์มบันทึกข้อมูลความเสียหายของถนน ในเขตองค์การบริหารส่วนตำบลชัยดี อำเภอโนนสูง จังหวัดนครราชสีมา ประจำปีงบประมาณ พ.ศ.2568

| ลำดับ | ชื่อสายทาง | หมู่ที่ | ปีที่สร้าง | ระยะทาง (เมตร) | สภาพความเสียหาย | | | | | | หมายเหตุ | | | | | | | | | | |
|-------|--|---------|------------|---------------------------|-----------------|--------|---------|-------------------|-----|--------------------|----------|----------------|-------------------|------------------------|--|--|--|--|--|--|--|
| | | | | | ประเภทผิวจราจร | | | ลักษณะความเสียหาย | | | | | | | | | | | | | |
| | | | | | คสล. | ลาดยาง | หินคลุก | ลูกรัง | ดิน | เสียหาย บางส่วน | | เสียหาย มาก | ใช้งาน ได้ปกติ | ไม่สามารถ ใช้งานได้ | | | | | | | |
| 61 | ถนนบ้านด่านติง (สายบางอุทัย-สะพาน) | 5 | 58 | 45.00 | ✓ | | | | | | ✓ | | | | | | | | | | |
| 62 | ถนน คสล. สายบ้านดอน-บ้านคนแคบ | 6 | 58 | 290.00 | | ✓ | | | | | | | | ✓ | | | | | | | |
| 63 | ถนนฝั่งคลองโนนพุทรา | 1 | 59 | 410.00 | | | ✓ | | | | | | | | | | | | | | |
| 64 | ถนนสายวังสภ บ้านโคกกระเทียม | 8 | 59 | 565.00 | | | | | | ✓ | | | | | | | | | | | |
| 65 | ถนนสายนาโคก (สระตลาด) | 5 | 59 | 920.00 | | | | | | | | | | | | | | | | | |
| 66 | ถนนสายบ้านมายแฟม-นายสมพงษ์ คุ้มบ้านโนน | 2 | 59 | 192.50 | ✓ | | | | | | | | | | | | | | | | |
| 67 | ถนนสายบางละมุด สระโนนตีบทราย | 3 | 59 | 244.50 | ✓ | | | | | | | | | | | | | | | | |
| 68 | ถนนสายหัวสะพาน-โนนเสมา | 5 | 59 | 231.00 | ✓ | | | | | | | | | | | | | | | | |
| 69 | ถนนสายบ้านดอน-หนองบัว | 6 | 59 | 379.00 | ✓ | | | | | | | | | | | | | | | | |
| 70 | ถนนสายนาสีมวล-ศาลปู่ตา | 7 | 59 | 217.50 | ✓ | | | | | | | | | | | | | | | | |
| 71 | ถนนสายโนนตามา | 7 | 59 | 40.00 | ✓ | | | | | | | | | | | | | | | | |
| 72 | ถนนศาลปู่ตาถึงบ้านนายดี | 7 | 60 | 45.00 | ✓ | | | | | | | | | | | | | | | | |
| 73 | ถนนซอยบางประทุม | 4 | 60 | 58.00 | ✓ | | | | | | | | | | | | | | | | |
| 74 | ถนนทางเข้าวัดบ้านเหล่า-บ้านใหม่ | 7 | 60 | 65.00 | ✓ | | | | | | | | | | | | | | | | |
| 75 | ถนนหลังวัดบ้านจันดี | 2 | 60 | 245.00 | ✓ | | | | | | | | | | | | | | | | |
| | | | | รวม | | | | | | | | | | | | | | | | | |
| | | | | ความยาวรวม.....(5) | | | | | | | | | | | | | | | | | |
| | | | | 2,052.50 | | | | | | | | | | | | | | | | | |

ลงชื่อ  ผู้สำรวจบันทึก
(นายอนันต์ เกตุโงม)
นายช่างโยธาชำนาญงาน (แผ่นที่ 5)

ช่วงระยะเวลาที่ออกตรวจข้อ ครึ่งที่ 4... (เดือน...กรกฎาคม... เดือน...กันยายน...พ.ศ.2568)
 แบบฟอร์มบันทึกข้อมูลความเสียหายของถนน ในเขตองค์การบริหารส่วนตำบลจันทน์อีด อำเภอบึงสามพัน จังหวัดนครราชสีมา ประจำปีงบประมาณ พ.ศ.2568

| ลำดับ | ชื่อสายทาง | หมู่ที่ | ปีที่สร้าง | ระยะทาง (เมตร) | สภาพความเสียหาย | | | | | | หมายเหตุ | | | |
|-------|--|---------|------------|-------------------|-----------------|--------|---------|-------------------|-----|--------------------|----------|----------------|-------------------|------------------------|
| | | | | | ประเภทผิวจราจร | | | ลักษณะความเสียหาย | | | | | | |
| | | | | | คสธ. | ลาดยาง | หินคลุก | ลูกรัง | ดิน | เสียหาย บางส่วน | | เสียหาย มาก | ใช้งาน ได้ปกติ | ไม่สามารถ ใช้งานได้ |
| 76 | ถนนหน้าบ้านบางสาครถึงนายนายเอ็ด | 2 | 60 | 245.00 | ✓ | | | | | | ✓ | | | |
| 77 | ถนนสายนายพวง-คลองมีไทร | 5 | 60 | 290.00 | | ✓ | | | | | | ✓ | | |
| 78 | ถนนสายโนนระเวียง-โคกกระพี้ | 8 | 60 | 480.00 | | ✓ | | | | | | ✓ | | |
| 79 | ถนนสายจันทน์อีด โนนตากกลาง | 2 | 60 | 234.00 | | | ✓ | | | | | ✓ | | อบจ. |
| 80 | ถนน คสล.สายกกลางบ้าน-หน้าสามอำเภอ | 5 | 61 | 199.00 | ✓ | | | | | | | ✓ | | |
| 81 | ถนน คสล.สายท้ายบ้านดอน-บ้านเหล่า | 6 | 61 | 60.00 | ✓ | | | | | | | ✓ | | |
| 82 | ถนน คสล.สายบ้านนาอนุธรรม-บางแก้ว | 4 | 62 | 120.00 | ✓ | | | | | | | ✓ | | |
| 83 | ปรับปรุงผิวถนน คสล.สายบ้านเหล่า-บ้านดอน | 3 | 62 | 285.00 | ✓ | | | | | | | ✓ | | |
| 84 | ถนน คสล. จากหัวสะพานถึงบ้านนายสนั่น | 5 | 62 | 117.00 | ✓ | | | | | | | ✓ | | |
| 85 | ปรับปรุงถนน คสล. จากแยกประปาถึงสะพาน | 1 | 62 | 59.00 | ✓ | | | | | | | ✓ | | |
| 86 | ถนน คสล. สระวัดจันทน์อีด-สระป่าจันทน์อีด | 2 | 62 | 200.00 | ✓ | | | | | | | ✓ | | |
| 87 | ถนน คสล. จากบ้านนายประยอมถึงบ้านเอกชัย | 8 | 62 | 130.00 | ✓ | | | | | | | ✓ | | |
| 88 | ถนน คสล. สายรอบบ้านโนน | 2 | 62 | 182.00 | ✓ | | | | | | | ✓ | | |
| 89 | ถนน คสล. จากบ้านนายเอ็ด-บ้านจันทน์อีด | 8 | 62 | 192.50 | ✓ | | | | | | | ✓ | | |
| 90 | ถนน คสล. โนนดินทรายเชื่อมลาดยาง | 3 | 62 | 50.00 | ✓ | | | | | | | ✓ | | |
| | | | | รวม | 2,843.50 | | | | | | | | | |

ความยาวรวม.....(6)

ลงชื่อ:  ผู้สำรวจ/บันทึก
 (นายอานันท์ เกตุโพธิ์)
 นายช่างโยธาชำนาญงาน (แผ่นที่ 6)

ช่วงระยะเวลาที่ออกตรวจสอบ ครั้งที่...4... (เดือน...กรกฎาคม... เดือน...กันยายน...พ.ศ.2568)
 แบบฟอร์มบันทึกข้อมูลความเสียหายของถนน ในเขตองค์การบริหารส่วนตำบลขันค้อ อำเภอโนนสูง จังหวัดนครราชสีมา ประจำปีงบประมาณ พ.ศ.2568

| ลำดับ | ชื่อสายทาง | หมู่ที่ | ปีที่สร้าง | ระยะทาง (เมตร) | สภาพความเสียหาย | | | | | | หมายเหตุ | | | | |
|-------|---|---------|------------|---------------------------|-----------------|--------|---------|-------------------|-----|----------------|----------|------------|---------------|--------------------|--|
| | | | | | ประเภทผิวจราจร | | | ลักษณะความเสียหาย | | | | | | | |
| | | | | | คสล. | ลาดยาง | หินคลุก | ลูกรัง | ดิน | เสียหายบางส่วน | | เสียหายมาก | ใช้งานได้ปกติ | ไม่สามารถใช้งานได้ | |
| 91 | ปรับปรุงถนน คสล.เทหับคอนกรีตบ้านนางสาคร | 2 | 62 | 200.00 | ✓ | | | | | | ✓ | | | | |
| 92 | ปรับปรุงถนน คสล.เทคอนกรีตทับหน้าบ้านนางอ้อ | 6 | 62 | 60.00 | ✓ | | | | | | ✓ | | | | |
| 93 | ปรับปรุงถนน คสล.เทคอนกรีตทับหน้าวัดคำตาดิ่ง | 5 | 62 | 60.00 | ✓ | | | | | | ✓ | | | | |
| 94 | ถนนหินคลุกสายหนองห้วยเขียว | 2 | 62 | 630.00 | | | ✓ | | | | ✓ | | | ทับเส้นเดิม | |
| 95 | ถนนหินคลุกสายข้างประปา | 2 | 62 | 360.00 | | | ✓ | | | | ✓ | | | ทับเส้นเดิม | |
| 96 | ถนนหินคลุกเส้นไปสระหนองไทร | 4 | 62 | 36.00 | | | ✓ | | | | ✓ | | | ทับเส้นเดิม | |
| 97 | ถนนหินคลุกบ้านนายจัญญ์-บ้านนายเด่น | 4 | 62 | 300.00 | | | ✓ | | | | ✓ | | | ทับเส้นเดิม | |
| 98 | ถนนหินคลุกบ้านนายอ้อ-บ้านนางทองม้วน | 4 | 62 | 73.00 | | | ✓ | | | | ✓ | | | ทับเส้นเดิม | |
| 99 | ถนนหินคลุกโนนกระเบื้องไปเหมืองสหกรณ์ | 2 | 62 | 1,000.00 | | | ✓ | | | | ✓ | | | ทับเส้นเดิม | |
| 100 | ถนนหินคลุกเหมืองฟุ้งหนองหิน | 7 | 62 | 192.00 | | | ✓ | | | | ✓ | | | ทับเส้นเดิม | |
| 101 | ปรับปรุงถนนหินคลุกสายโนนตาคั่ววน | 1 | 62 | 1,065.00 | | | ✓ | | | | ✓ | | | ทับเส้นเดิม | |
| 102 | ถนนหินคลุกศาลปู่ตาเชิงท่าเจียง | 7 | 62 | 900.00 | | | ✓ | | | | ✓ | | | ทับเส้นเดิม | |
| 103 | ถนนหินคลุกช่วงประปาเชิงท่าคอนกรีต | 1 | 62 | 80.00 | | | ✓ | | | | ✓ | | | ทับเส้นเดิม | |
| 104 | ถนนหินคลุกสายโรงฆ่าสุกร-หนองตะไค้ | 4 | 62 | 400.00 | | | ✓ | | | | ✓ | | | ทับเส้นเดิม | |
| 105 | ถนนหินคลุกจากถนนตำ-สระโนนดินทราย | 3 | 62 | 375.00 | | | ✓ | | | | ✓ | | | ทับเส้นเดิม | |
| | | | | รวม | | | | | | | | | | | |
| | | | | ความยาวรวม.....(7) | 320.00 | | | | | | | | | | |

ลงชื่อ  ผู้สำรวจ/บันทึก
 (นายอ้นันท์ เกตุโหมะ)
 นายช่างโยธาชำนาญงาน (แผ่นที่ 7)

ช่วงระยะเวลาที่ออกตรงสอบ ครั้งที่ 4... (เดือน...กรกฎาคม... เดือน...กันยายน...พ.ศ.2568)
 แบบฟอร์มบันทึกข้อมูลความเสี่ยงของงาน ในขององค์การบริหารส่วนตำบลขันอีด อำเภอโนนสูง จังหวัดนครราชสีมา ประจำปีงบประมาณ พ.ศ.2568

| ลำดับ | ชื่อสายทาง | หมู่ที่ | ปีที่สร้าง | ระยะทาง (เมตร) | สภาพความเสียหาย | | | | | | หมายเหตุ | | | | |
|-------|--|---------|------------|---------------------------|-----------------|--------|---------|-------------------|-----|----------------|----------|------------|---------------|--------------------|------|
| | | | | | ประเภทผิวจราจร | | | ลักษณะความเสียหาย | | | | | | | |
| | | | | | คสล. | ลาดยาง | ดินคลุก | ลูกรัง | ดิน | เสียหายบางส่วน | | เสียหายมาก | ใช้งานได้ปกติ | ไม่สามารถใช้งานได้ | |
| 106 | ถนนหินคลุกซอยบ้านนายจ้าวรีด เกมกลาง | 5 | 62 | 65.00 | | | ✓ | | | | ✓ | | | | |
| 107 | ถนน คสล. จันอีด-โนนตากกลาง | 2 | 62 | 670.00 | ✓ | | | | | | ✓ | | | | |
| 108 | ถนน ลาดยาง สายบ้านดอน-บ้านต้นคนคบ | 6 | 62 | 672.00 | ✓ | | | | | | ✓ | | | | อบจ. |
| 109 | ถนน คสล. จากบ้านบางประยูร-เหมือง | 8 | 63 | 80.00 | | | | ✓ | | | ✓ | | | | อบจ. |
| 110 | ถนน คสล. จากบ้านนายอู่-บ้านบางประพิง | 8 | 63 | 234.00 | ✓ | | | | | | ✓ | | | | |
| 111 | ถนน คสล. จากบ้านนายเสียม-บ้านบางสำเมือง | 4 | 63 | 40.00 | ✓ | | | | | | ✓ | | | | |
| 112 | ปรับปรุงถนนหินคลุกโนนกระเบื้อง-เหมืองสหกรณ์ | 2 | 63 | 1,000.00 | | | ✓ | | | | ✓ | | | | |
| 113 | ถนนหินคลุกสายเหมืองน้อยนางสาว-นางายคูณ | 8 | 63 | 935.00 | | | ✓ | | | | ✓ | | | | |
| 114 | ถนนหินคลุกท่าตะโกสำโรง-โนนตากกลาง | 1 | 63 | 2,750.00 | | | ✓ | | | | ✓ | | | | |
| 115 | ถนนหินคลุกจากหนองห้วยเยียว-เหมืองใหญ่ | 2 | 63 | 890.00 | | | ✓ | | | | ✓ | | | | |
| 116 | ถนนหินคลุกจากท่าบ้าน-บ้านยสุรพล | 2 | 63 | 230.00 | | | ✓ | | | | ✓ | | | | |
| 117 | ถนนหินคลุกจากบ้านนายสนั่น-ลำคั้ง | 5 | 63 | 300.00 | | | ✓ | | | | ✓ | | | | |
| 118 | ปรับปรุงถนน คสล. ซอยบ้านนายบุญเที่ยง-บ้านไค้กระพี | 8 | 64 | 18.00 | ✓ | | | | | | | | | | |
| 119 | ปรับปรุงผิวถนนจากหน้าบ้านนายเอียบ-หน้าวัดบ้านเหล่า | 3 | 64 | 42.00 | ✓ | | | | | | | | | | |
| | | | | ความยาวรวม.....(8) | 7,561.00 | | | | | | | | | | |

ลงชื่อ  ผู้สำรวจบันทึก
 (นายอนันต์ เกตุใหม่)
 นายช่างโยธาชำนาญงาน (แผ่นที่ 8)

ช่วงระยะเวลาที่ออกตรวจสอบ ครั้งที่...4... (เดือน...กรกฎาคม... เดือน...กันยายน...พ.ศ.2568)
 แบบฟอร์มบันทึกข้อมูลความเสี่ยงของถนน ในเขตองค์การบริหารส่วนตำบลซันดี อำเภอโนนสูง จังหวัดนครราชสีมา ประจำปีงบประมาณ พ.ศ.2568

| ลำดับ | ชื่อสายทาง | หมู่ที่ | ปีที่สร้าง | ระยะทาง (เมตร) | สภาพความเสียหาย | | | | | | หมายเหตุ | | |
|-------|---|---------|------------|-------------------|-----------------|---------|--------|-------------------|------------|----------------|----------|--------------------|--|
| | | | | | ประเภทผิวจราจร | | | ลักษณะความเสียหาย | | | | | |
| | | | | | ลาดยาง | หินคลุก | ลูกรัง | เสียหายบางส่วน | เสียหายมาก | ใช้เงินได้ปกติ | | ไม่สามารถใช้งานได้ | |
| 120 | ก่อสร้างถนน คล.สายบ้านนายบุญธรรม-บ้านนางแก้ว | 4 | 64 | 73.00 | ✓ | | | | | | ✓ | | |
| 121 | ก่อสร้างถนน คล.ซอยบ้านนางสีนวล | 5 | 64 | 108.00 | ✓ | | | | | | ✓ | | |
| 122 | ก่อสร้างถนนหินคลุกจากเหมืองทางทราย-ท่าตะโก | 2 | 64 | 1,450.00 | | ✓ | | | | | ✓ | | |
| 123 | ก่อสร้างถนนลงหินคลุกสายท่าตะโก-ทุ่งหัว | 7 | 64 | 800.00 | | ✓ | | | | | ✓ | | |
| 124 | ซ่อมสร้างถนนลงหินคลุกอรอบอ่างเก็บน้ำบ้านสำโรง | 1 | 64 | 1,900.00 | | ✓ | | | | | ✓ | | |
| 125 | ซ่อมสร้างถนนลงหินคลุก จากหนองนาปู่-นากายสมพร | 4 | 64 | 530.00 | | ✓ | | | | | ✓ | | |
| 126 | ก่อสร้างถนน คล.บ้านนางดี-บ้านแสงเทียน | 2 | 65 | 40.00 | ✓ | | | | | | ✓ | | |
| 127 | ปรับปรุงถนน คล.บ้านนายยนต์-บ้านนายอำนาจ | 2 | 65 | 50.00 | ✓ | | | | | | ✓ | | |
| 128 | ก่อสร้างถนน คล. เขียวฝั่งคลองโนนพุทธา | 1 | 65 | 149.00 | ✓ | | | | | | ✓ | | |
| 129 | ก่อสร้างถนน คล. บ้านบางจู่จา-บ้านนางจ่าปี | 5 | 65 | 206.00 | ✓ | | | | | | ✓ | | |
| 130 | ก่อสร้างถนน คล. สายสระโพนหนองบัว-ถนนลาดยาง | 6 | 65 | 223.00 | ✓ | | | | | | ✓ | | |
| 131 | ก่อสร้างถนน คล. ซอยข้างบ้านนายไสว เกมกลาง | 8 | 65 | 54.00 | ✓ | | | | | | ✓ | | |
| 132 | ก่อสร้างถนน คล.ตัดจากบ้านนายก้อน-ศาลปู่ตา | 7 | 65 | 228.00 | ✓ | | | | | | ✓ | | |
| 133 | ปรับปรุงถนน คล. ซอยตรงข้ามประยูรเจริญซันดี | 8 | 65 | 200.00 | ✓ | | | | | | ✓ | | |
| | | | | รวม | 1,331.00 | | | | | | | | |

รวม.....(9)

ลงชื่อ  ผู้สำรวจบันทึก
 (นายอนันต์ เกตุโพธิ์)
 นายช่างโยธาชำนาญงาน (แผ่นที่ 9)

ช่วงระยะเวลาที่ยอดตรวจสอบ ครั้งที่...4... (เดือน...กรกฎาคม... เดือน...กันยายน...พ.ศ.2568)
 แบบฟอร์มบันทึกข้อมูลความเสียหายของถนน ในเขตองค์การบริหารส่วนตำบลชัยยัตต์ อำเภอโนนสูง จังหวัดนครราชสีมา ประจำปีงบประมาณ พ.ศ.2568

| ลำดับ | ชื่อสายทาง | หมู่ที่ | ปีที่สร้าง | ระยะทาง (เมตร) | สภาพความเสียหาย | | | | | | หมายเหตุ | | | |
|-------|--|---------|------------|----------------|-----------------|--------|---------|-------------------|-----|----------------|----------|------------|---------------|--------------------|
| | | | | | ประเภทผิวจราจร | | | ลักษณะความเสียหาย | | | | | | |
| | | | | | คลด. | ลาดยาง | หินคลุก | ลูกรัง | ดิน | เสียหายบางส่วน | | เสียหายมาก | ใช้งานได้ปกติ | ไม่สามารถใช้งานได้ |
| 134 | ปรับปรุงถนน คลด.ศาลาปูนบ้านนายออย-บ้านนางทองแดง | 3 | 65 | 150.50 | ✓ | | | | | | ✓ | | | |
| 135 | ก่อสร้างถนน คลด.เส้นบ้านนางออย-บ้านนายเทา | 1 | 65 | 125.00 | ✓ | | | | | | ✓ | | | |
| 136 | ซ่อมแซมถนน คลด.จากสามแยกพิงโรงเรียนบ้านชัยยัตต์ | 2 | 65 | 200.00 | ✓ | | | | | | ✓ | | | |
| 137 | ซ่อมสร้างถนน คลด.สายสามแยกไปบ้านค้ำ-ประปาสำโรง | 1 | 65 | 100.00 | ✓ | | | | | | ✓ | | | |
| 138 | ก่อสร้างถนน คลด.ประปาชัยยัตต์-บ้านปูนแก้ว | 2 | 65 | 135.00 | ✓ | | | | | | ✓ | | | |
| 139 | ก่อสร้างถนน คลด.รอบสระโนนทองน้อย | 6 | 65 | 188.00 | ✓ | | | | | | ✓ | | | |
| 140 | ก่อสร้างถนน คลด.สายศาลาปูนใหม่-บ้านนายก้อน | 7 | 65 | 78.00 | ✓ | | | | | | ✓ | | | |
| 141 | ปรับปรุงถนน คลด.ศาลาปูนบ้านเหล่า-บ้านดอน | 3 | 65 | 214.00 | ✓ | | | | | | ✓ | | | |
| 142 | ก่อสร้างถนน คลด.สายโรงฆ่าสุกร-เหมืองนาตอน | 4 | 65 | 160.50 | ✓ | | | | | | ✓ | | | |
| 143 | ก่อสร้างถนน คลด. หมู่ที่ 5 บ้านด่านสิง 3 จุด | 5 | 65 | 189.00 | ✓ | | | | | | ✓ | | | |
| 144 | หินคลุกบ้านนายเจริญ-บ้านนายเด่น | 4 | 65 | 280.00 | | | ✓ | | | | | | | |
| 145 | หินคลุกบ้านนายเจริญ-ห้วยแยก | 4 | 65 | 220.00 | | | ✓ | | | | | | | |
| 146 | ก่อสร้างถนน คลด. บ้านใหม่-บ้านเหล่า(พิศวัตต์บ้านเหล่า) | 3 | 66 | 80.00 | ✓ | | | | | | ✓ | | | |
| 147 | ก่อสร้างถนน คลด. บ้านใต้การระชา-บ้านใหม่ (หน้า ศพด.) | 7 | 66 | 60.00 | ✓ | | | | | | ✓ | | | |
| | | | | รวม | 2,180.00 | | | | | | | | | |

ลงชื่อ  ผู้สำรวจ/บันทึก
 (นายอนันต์ เกตุโหม)
 นายช่างโยธาชำนาญงาน (แผ่นที่ 10)


ช่วงระยะเวลาที่ออกตรวจสอบ ครั้งที่...4... (เดือน...การภาค... - เดือน...กันยายน...พ.ศ.2568)
 แบบฟอร์มบันทึกข้อมูลความเสียหายของถนน ในเขตองค์การบริหารส่วนตำบลชัยอืด อำเภอโนนสูง จังหวัดนครราชสีมา ประจำปีงบประมาณ พ.ศ.2568

| ลำดับ | ชื่อสายทาง | หมู่ที่ | ปีที่สร้าง | ระยะทาง (เมตร) | สภาพความเสียหาย | | | | | | หมายเหตุ | | | | |
|-------|---|---------|------------|----------------|-----------------|---------|--------|-------------------|----------------|------------|----------|---------------|--------------------|--|--|
| | | | | | ประเภทผิวจราจร | | | ลักษณะความเสียหาย | | | | | | | |
| | | | | | คอ.ลาดยาง | หินคลุก | ลูกรัง | ดิน | เสียหายบางส่วน | เสียหายมาก | | ใช้งานได้ปกติ | ไม่สามารถใช้งานได้ | | |
| 162 | ปรับปรุงถนนหินคลุก บ้านคอน | 6 | 67 | 635.00 | | ✓ | | | | | ✓ | | | | |
| 163 | ก่อสร้างถนนหินคลุกเย็บคอระเกา บ้านคำนึ่ง | 5 | 67 | 200.00 | | ✓ | | | | | ✓ | | | | |
| 164 | ก่อสร้างถนนหินคลุกเย็บคอระเกา ทั้งสองฝั่ง บ้านเหล่า | 3 | 67 | 270.00 | | ✓ | | | | | ✓ | | | | |
| 165 | ก่อสร้างถนนหินคลุกจากท่อออกเขียงกลางบ้านไร่โนนตา | 1 | 67 | 320.00 | | ✓ | | | | | ✓ | | | | |
| 166 | ก่อสร้างถนนหินคลุกบ้านแสงเดือนวิบูลย์ก่อสร้างเชิงเมือง | 7 | 67 | 500.00 | | ✓ | | | | | ✓ | | | | |
| 167 | ก่อสร้างถนนหินคลุก 2 จุด บ้านคอน | 6 | 67 | 735.00 | | ✓ | | | | | ✓ | | | | |
| 168 | ก่อสร้างถนนหินคลุกสระโนนดินทรายเชิงท่อลอด คสล.บ้านเหล่า | 3 | 67 | 730.00 | | ✓ | | | | | ✓ | | | | |
| 169 | ก่อสร้างถนนหินคลุกเย็บคอระเกา บ้านไค้กระพี | 8 | 67 | 1,350.00 | | ✓ | | | | | ✓ | | | | |
| 170 | ก่อสร้างถนนหินคลุกตลอดรังถึงแยกเมืองโนนโพธิ์ บ้านคำนึ่ง | 5 | 67 | 2,000.00 | | ✓ | | | | | ✓ | | | | |
| | | | | รวม | 6,740.00 | | | | | | | | | | |

ลงชื่อ:  ผู้สำรวจ/บันทึก
 (นายอนันต์ เกตุโพธิ์)
 นายช่างโยธาชำนาญงาน (แผ่นที่ 12)

ช่วงระยะเวลาที่ออกตรงสอบ ครั้งที่... (เดือน...พฤษภาคม... เดือน...กันยายน...พ.ศ.2568)
 แบบฟอร์มบันทึกข้อมูลความเสียหายของถนน ในเขตองค์การบริหารส่วนตำบลจันอ็ด อำเภอโนนสูง จังหวัดนครราชสีมา ประจำปีงบประมาณ พ.ศ.2568

| ลำดับ | ชื่อสายทาง | หมู่ที่ | ปีที่สร้าง | ระยะทาง (เมตร) | สภาพความเสียหาย | | | | | | หมายเหตุ |
|---|--|---------|------------|------------------|---|-----|-------|-------------------|------------|--------------|----------|
| | | | | | ประเภทผิวจราจร | | | ลักษณะความเสียหาย | | | |
| | | | | | คลด | ขาด | ชำรุด | เสียหายบางส่วน | เสียหายมาก | ใช้งานไม่ได้ | |
| 171 | ก่อสร้างถนนหินคลุกเชื่อมเหมืองสงน้ำ บ้านจันอ็ด | 2 | 67 | 1,315.00 | ✓ | | | | ✓ | | |
| 172 | ก่อสร้างถนนหินคลุก 2 จุด บ้านโคกกระชาย | 4 | 67 | 1,050.00 | ✓ | | | | ✓ | | |
| 173 | ปรับปรุงถนน คล.บ้านนาประคองถึงบ้านบางมาพร บ้านสำโรง | 1 | 68 | 50.00 | ✓ | | | | ✓ | | |
| 174 | ก่อสร้างถนนหินคลุกเชื่อมคลองสุดจากท่อลอดเขื่อนฝายคาหาถึงนาขายประจวบ กลีบจอบะ บ้านจันอ็ด | 2 | 68 | 600.00 | ✓ | | | | ✓ | | |
| 175 | ก่อสร้างถนนหินคลุกลำเชียงไกร-เหมืองน้อยบ้านโคกกระทู้ บ้านด่านสิง | 5 | 68 | 700.00 | ✓ | | | | ✓ | | |
| 176 | ก่อสร้างถนน คล. สายบ้านด่านสิง จากศาลาไผ่ต่า ถึงแยกเหมืองสหกรณ์ บ้านด่านสิง | 5 | 68 | 1,200.00 | ✓ | | | | ✓ | | |
| 177 | ก่อสร้างถนน คล.สายทางโรงฆ่าสุกร-บ้านบ้านโคก จากทางถนน คล.เดิม สระน้ำอุบลตลอด-นาบงสาวขาวผู้ไล่ต้นพีชะ | 4 | 68 | 200.00 | ✓ | | | | ✓ | | |
| ความยาวรวม.....(13) | | | | 5,115.00 | | | | | | | |
| ความยาวรวมทั้งเขต(1)+(2)+(3)+(4)+(5)+(6)+(7)+(8)+(9)+(10)+(11)+(12)+(13) | | | | 36,806.34 | ***เป็นความยาวรวมจากถนนทุกประเภทของตำบลจันอ็ด ณ ช่วงเวลาที่สำรวจ*** | | | | | | |

ลงชื่อ  ผู้สำรวจบันทึก
 (นายอนันต์ ภาตุใจม)
 นายช่างโยธาชำนาญงาน (แผ่นที่ 13)